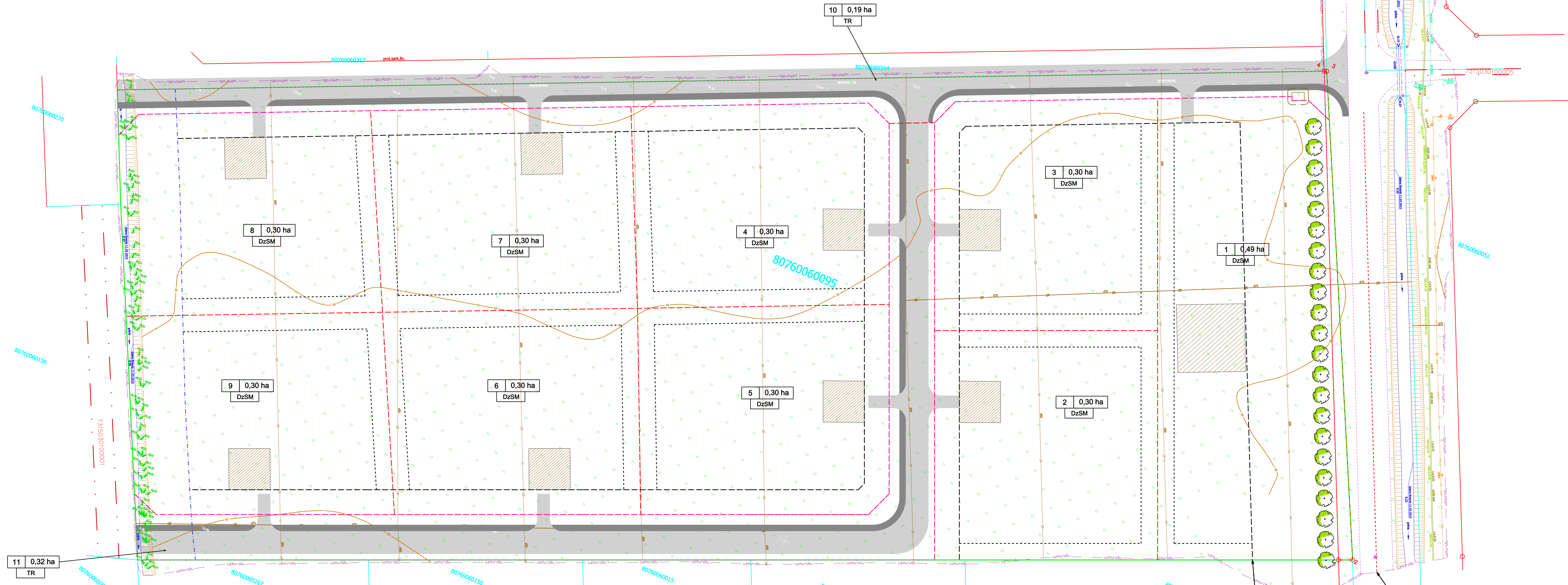
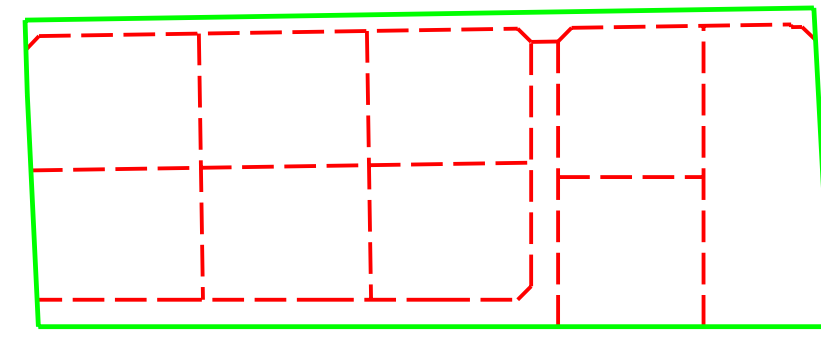



Projektētā teritorijas shēma  
pirms detālplānojuma  
izstrādes

Projektētā teritorijas shēma  
pēc detālplānojuma  
izstrādes



Esošā zemes vienība		Projektētās zemes vienības un apgrūtinājumi	
Kadastra apzīmējums	Plaatība ha	Plaatība no esošajām zemes vienībām	Apgrūtinājumi
80760060095	3,41	3,41	
Kopā		3,41	
Nr.	Plaatība no esošajām zemes vienībām	Plaatība ha	Kārtas Nr. / Klasifikācijas kods
1	0,49 ha no 80760060095	0,49	1 / 7312030100
2	0,30 ha no 80760060095	0,30	---
3	0,30 ha no 80760060095	0,30	---
4	0,30 ha no 80760060095	0,30	---
5	0,30 ha no 80760060095	0,30	---
6	0,30 ha no 80760060095	0,30	---
7	0,30 ha no 80760060095	0,30	---
8	0,30 ha no 80760060095	0,30	2 / 7311041000
9	0,30 ha no 80760060095	0,30	2 / 7311041000
10	0,19 ha no 80760060095	0,19	1 / 7312030100
			2 / 7311041000
			3 / 7312050500
			4 / 7312030303
11	0,32 ha no 80760060095	0,32	2 / 7311041000
Kopā		3,41	

lelu sarkano līniju lūzuma punktu koordinātes

Nr.	X	Y
1	305705.00	500028.36
2	305694.24	500033.45
3	305705.00	500028.36
4	305704.76	500027.81

APZĪMĒJUMI	
	Detālplānojuma teritorija
	Zemes vienības robeža
	Projektējamā zemes vienības robeža
	Ielas sarkanā līnija
	Būvvalde
	Apbūves līnija
	Ceļa nodalījuma joslas teritorija
	Grāvja aizsargjosla
	Projektējamā transformatora aizsargjosla
	Ieteicamais apbūves izvietojums
	Atdalāmā īpašuma kārtas numurs, platība un atļautā izmantošana
	Ielas braucamā daļa un ietve
	Plānotā apstādījumu zona gar ceļu

Detālplānojums īpašumam "Saulesciems", Mārupes novads, Komunikāciju, apgrūtinājumu un atļautās izmantošanas plāns

SASKAŅOJUMI:	Paraksts	Vārds, uzvārds	Datums
Projektam piekļūti, iebildumu nav. SASKAŅOTS, 80760060095 īpašnieks		Larisa Ivanova	02.03.2017
SIA "Moodi" reg.Nr.40203017586 Rīga, Kr.Barona 95a-12, LV-1012 tālr. 29336755, e-pasts: marcis.mistris@inbox.lv		LKS-92 TM koordinātu sistēma Beilijas augstumu sistēma TM projekcijas mēroga koeficients m=0,999600	
Aplicinā, ka detālplānojuma projekts izstrādāts atbilstoši normatīvo aktu prasībām.	Mārcis Mistris	02.03.2017	Kartogrāfiskā pamatne: Topogrāfiskais plāns Mērogs 1:500 Detālplānojuma izstrūkas mērogs 1:500
Zemes ierīkotāja sertifikāts AA00000087 izdots 06.07.2011, derīgs līdz 05.07.2021.			Lapa 1 GP 1