

NOSACĪJUMI TERITORIJAS STARP ĀBOLU IELU, VIENĪBAS GATVI UN DZELZCEĻU RĪGA- JELGAVA MĀRUPES NOVADĀ LOKĀLPLĀNOJUMA IZSTRĀDEI

- 1) Valsts vides dienesta Lielrīgas reģionālā vides pārvalde 20.03.2014. Nr.4.5-07/1855
- 2) Latvijas Ģeotelpiskās informācijas aģentūra 12.03.2014. Nr.153/1-14.2/237
- 3) VAS „Latvijas Valsts ceļi” Satiksmes organizācijas pārvalde 24.03.2014. Nr.5.1/1079
- 4) VAS „Latvijas dzelzceļš” 12.03.2014. Nr.DN-6.3.1/209-2014
- 5) Veselības inspekcija 04.03.2014. Nr.10-4/5125/163
- 6) Valsts zemes dienesta Rīgas reģionālā nodaļa 14.03.2014. Nr.2-04-R/259 un 10.03.2014 Nr.9-01/338539-1/1 (ar 2DGN un 2 teksta failiem – e dokumentā)
- 7) AS „Latvijas gāze” Gāzapgādes attīstības departaments 25.03.2014. Nr.27.4-2/1259
- 8) AS „Latvenergo” 02.04.2014. Nr.01VD00-13/1708
- 9) SIA „Lattelecom” 07.03.2014. Nr.37.7-12/2212/332
- 10) VSIA „Zemkopības ministrijas nekustamie īpašumi” Zemgales reģiona meliorācijas nodaļa
12.03.2014. Nr.245 z
- 11) Valsts ugunsdzēsības un glābšanas dienesta Rīgas reģiona pārvalde 05.03.2014. Nr.22/8-116/236
- 12) Valsts meža dienesta Rīgas reģionālā virsmežniecība 25.03.2014. Nr. VM5.7-7/292
- 13) Dabas aizsardzības pārvaldes Pierīgas reģionālā administrācija 06.03.2014. Nr.4.8/23/2014-N-E
- 14) Rīgas plānošanas reģions 03.03.2014. Nr.SA-2/8
- 15) Rīgas domes Pilsētas attīstības departaments 14.03.2014. Nr.DA-14-1443-nd
- 16) Rīgas domes Satiksmes departaments 19.03.2014. Nr.DS-14-544-nd
- 17) AS „Mārupes komunālie pakalpojumi” 10.03.2014. Nr.2/6-114
- 18) Rīgas pašvaldības sabiedrība ar ierobežotu atbildību „Rīgas satiksme” 12.03.2014. Nr.KOR-IZEJ-
JP/2014/483
- 19) SIA „Rīgas ūdens” 25.03.2014. Nr.T1-7.9/368



Latvijas Republikas Vides aizsardzības un reģionālās attīstības ministrija

VALSTS VIDES DIENESTA

LIELRĪGAS REĢIONĀLĀ VIDES PĀRVALDE

Reģistrācijas Nr.90000017078, Rūpniecības iela 23, Rīga, LV-1045
tālrunis 67084278, fakss 67084244, e-pasts: lielriga@lielriga.vvd.gov.lv

Rīgā

J. Krēmeris
9.9. **KOPĒJA**
Sarkisovs
20.03.14

20.03.2014. Nr. 4.5.-07/1855
uz 26.02.2014. Nr. 3-10/690

Mārupes novada domei
Daugavas ielā 29, Mārupē, Mārupes novadā, LV – 2167
marupe.info@marupe.lv

Par nosacījumiem lokālplānojuma izstrādāšanai

Valsts vides dienesta Lielrīgas reģionālā vides pārvalde (turpmāk – VVD LRVP) izskatīja Jūsu 26.02.2014. iesniegumu par nosacījumu un informācijas sniegšanu lokālplānojuma izstrādei Mārupes novada administratīvajai teritorijai starp Ābolu ielu, Vienības gatvi un dzelzceļu Rīga – Jelgava.

Lokālplānojums tiks izstrādāts, pamatojoties uz Mārupes novada domes 28.08.2013. lēmumu Nr.4 (protokols Nr.5, pielikums Nr.4) un apstiprināto darba uzdevumu. Lokālplānojuma izstrādes uzdevumi ir norādīti darba uzdevuma Nr.LP-01/2013 3.punktā.

Veicot lokālplānojuma izstrādi, ievērot sekojošus nosacījumus:

1. Lokālplānojumam jāatbilst normatīvajos aktos noteiktā kārtībā apstiprinātam Mārupes novada teritorijas plānojumam, Mārupes novada teritorijas izmantošanas un apbūves noteikumu prasībām un darba uzdevumā norādītajam lokālplānojuma izstrādes mērķim.
2. Lokālplānojuma izstrādi veikt atbilstoši 16.10.2012. MK noteikumu Nr.711 „Noteikumi par pašvaldību teritorijas attīstības plānošanas dokumentiem” (turpmāk – 16.10.2012. MK noteikumi Nr.711) 2.4., 3. un 4.2. nodaļas prasībām, ievērojot 30.04.2013. MK noteikumu Nr.240 „Vispārīgie teritorijas plānošanas, izmantošanas un apbūves noteikumi” prasības.
3. Lokālplānojuma projektā atbilstoši 16.10.2012. MK noteikumu Nr.711 53.2.apakšpunktam:
 - uzrādīt vides un dabas resursu aizsardzības aizsargjoslas, nosakot aprobežojumus tajās atbilstoši Aizsargjoslu likuma prasībām;
 - izstrādāt teritorijas vertikālo plānojumu (nepieciešamības gadījumā teritorijas augstuma līmeņa atzīmju izmaiņas saskaņot ar piegulošo teritoriju īpašniekiem);
 - veikt lokālplānojuma teritorijas inženierģeoloģisko izpēti, izvērtēt inženiertehniskās sagatavošanas pasākumu veikšanas nepieciešamību lokālplānojuma teritorijas grunts nestspējas, hidroloģisko un citu apstākļu uzlabošanai un apbūves izvietojuma vajadzībām;
 - uzrādīt iespējamo jaunās apbūves izvietojumu lokālplānojuma teritorijā;
 - plānojot jaunās apbūves izvietojumu, maksimāli saglabāt teritorijā augošos vērtīgos kokus;
 - veikt degradēto teritoriju apsekošanu, paredzēt degradēto teritoriju sakārtošanu un jaunas apbūves izvietojumu primāri tajās;

Mārupes novada Dome

de SANEMTS 14
0.2.20
3-12/1797
Reģistrācija Nr.

- aktualizēt grunts un gruntsūdeņu piesārņojuma izplatību lokālplānojuma teritorijā, paredzēt pasākumus teritoriju attīrīšanai;
 - izstrādāt transporta kustības shēmu, uzrādīt ielas/ ceļus lokālplānojuma teritorijā, pilnveidot sabiedriskā transporta maršrutu tīklu, tajā iekļaujot arī lokālplānojuma teritoriju;
 - izstrādāt teritorijas inženierkomunikāciju shēmu:
 - lokālplānojuma teritorijā ūdensapgādi un kanalizāciju nodrošināt no pieslēgumiem pie pašvaldības centralizētajiem ūdensapgādes un kanalizācijas tīkliem;
 - lokālplānojuma teritorijā veikt maģistrālo lietus kanalizācijas tīklu plānošanu un paredzēt objektu pieslēgumu pie tiem;
 - radīt centralizēto siltumapgādes tīklu pieejamību visiem potenciālajiem klientiem lokālplānojuma teritorijā;
 - lai netiktu veikta īpaši aizsargājamo sugu un biotopu atradņu iznīcināšana perspektīvē jaunas apbūves gadījumā, veikt sugu un biotopu izpēti lokālplānojuma projekta izstrādei paredzētajā teritorijā, nepieciešamības gadījumā eksperta atzinumā iekļaujot pasākumus īpaši aizsargājamo sugu un biotopu atradņu saglabāšanai un apsaimniekošanai. Ekspertu atzinumiem jāatbilst 30.09.2010. MK noteikumu Nr.925 „Sugu un biotopu aizsardzības jomas ekspertu atzinuma saturs un tajā ietvertās minimālās prasības” prasībām.
4. Atbilstoši 16.10.2012. MK noteikumu Nr.711 80.punktam pieprasīt atzinumu VVD LRVP par šo nosacījumu ievērošanu. Saskaņā ar 16.10.2012. MK noteikumu Nr.711 57.3.apakšpunktu iesniegumam atzinuma saņemšanai par izstrādāto lokālplānojuma redakciju pievienot VVD LRVP izsniegto nosacījumu kopiju.


Ar cieņu,
direktore

I.Hahele

ŠIS DOKUMENTS IR ELEKTRONISKI PARAKSTĪTS AR DROŠU ELEKTRONISKO PARAKSTU UN SATUR LAIKA ZĪMOGU

Veliks 67084276
armands.veliks@lielriga.vvd.gov.lv

KOPIJA PAREIZA
Mārupes novada Domes
Ietvaros A. Vārgule
Mārupē,
20.03.2014



LATVIJAS ĢEOTELPISKĀS INFORMĀCIJAS AĢENTŪRA

Ojāra Vācieša iela 43, Rīga, Latvija, LV-1004

Tālr. +371 28655590, fakss +371 29370505, e-pasts: info@lgia.gov.lv

Rīgā

12. 03. 2014. Nr. 153/1-14-2/237

Uz 26.02. 2014. Nr. 3-10/690

Mārupes novada dome

Daugavas iela 29, Mārupe,
Mārupes novads,
LV-2167

Par informāciju un nosacījumiem lokālpilnojumam

Atbildot uz Mārupes novada domes 2014.gada 26.februāra vēstuli Nr.3-10/690 par informācijas un nosacījumu sniegšanu lokālpilnojuma izstrādei teritorijai starp Ābolu ielu, Vienības gatvi un dzelzceļu Rīga-Jelgava Mārupes novadā, sniedzam Latvijas Ģeotelpiskās informācijas aģentūras (LĢIA) informāciju un nosacījumus.

1. Nepieciešams ievērot normatīvo aktu prasības attiecībā uz ģeotelpisko informāciju, kas izmantojama lokālpilnojuma grafiskās daļas izstrādei:

1.1. atbilstoši Ministru kabineta 2012.gada 16.oktobra noteikumu Nr.711 "Noteikumi par pašvaldību teritorijas attīstības plānošanas dokumentiem" (turpmāk – Noteikumi) 31.punktam pašvaldības teritorijas lokālpilnojuma izstrādei jāizmanto Latvijas ģeodēziskajā koordinātu sistēmā LKS 92 TM izstrādātu topogrāfisko karti (ne vecāku par pieciem gadiem) ar mēroga noteiktību no 1:2000 līdz 1:10 000.

Informējam, ka Ģeotelpisko pamatdatu informācijas sistēmā, kuras pārzinis ir LĢIA, lokālpilnojumu teritorijām ir 2009.gadā sagatavota topogrāfiskā karte mērogā 1:10 000 un 2013.gada ortofotokarte ar izšķirtspēju 0,25 metri.

Mārupes novada dome Darba uzdevuma 5.1.2.punktā ir norādījis, ka lokālpilnojumus ir jāizstrādā uz topogrāfiskā plāna pamatnes ar mēroga noteiktību no 1:500 līdz 1:2000.

1.2. atbilstoši Noteikumu 61.2. punktam teritorijas attīstības plānošanas dokumentu izstrādē jāizmanto Ģeotelpisko pamatdatu informācijas sistēmas datus un, atbilstoši Noteikumu 55.punktam un 57.1.punktam, jānodrošina institūcijas izsniegto datu nemainību.

2. Lokālpārplānojumu grafisko daļu izstrādāt kādā no Noteikumu 4.punktā minētajiem vektordatu formātiem.

Mārupes novada dome Darba uzdevuma 7.3.2.punktā ir norādījis, ka plānojuma grafisko daļu jāizstrādā *.dgn vai *.dwg failu formātā.

3. Atbilstoši Noteikumu 25.punktam grafisko daļu noformē, ievērojot normatīvajos aktos par dokumentu noformēšanu noteiktās prasības, norādot koordinātu sistēmu, koordinātu tīklu, kartes nosaukumu, kartes pamatnes mēroga un izdrukas mēroga noteiktību (ja tas atšķiras no kartes pamatnes mēroga), lietotos apzīmējumus ar skaidrojumiem un grafiskās daļas izstrādātāju.

Vienlaikus norādām, ka atbilstoši Ģeotelpiskās informācijas likuma 25.pantam ģeotelpiskā informācija, tajā skaitā ģeotelpiskās informācijas pamatdati, kas izmantoti teritorijas plānojuma grafiskās daļas izstrādei, ir autortiesību objekts un teritorijas attīstības plānojuma grafiskajā daļā ir nepieciešama norāde uz datu turētāju, kura dati izmantoti.

4. Lokālpārplānojuma grafiskajā daļā attēlot un teksta daļā uzskaitīt visus plānojumu teritorijās esošos valsts ģeodēziskā tīkla un vietējā ģeodēziskā tīkla ģeodēziskos punktus un, atbilstoši Aizsargjoslu likuma 20.pantam, noteikt aizsargjoslas ap tiem.

Ja aizsargjoslas nevar attēlot lokālpārplānojuma grafiskajā daļā (aizsargjosla 5 m), tad teksta daļā jāpievieno tikai ģeodēzisko punktu saraksti. Vēlams pievienot arī ģeodēzisko punktu izvietojumu shēmas.

Ģeodēziskā tīkla iedalījumu nosaka 2013.gada 6.augusta MK noteikumi Nr.531 „Ģeodēziskā tīkla klasifikators” un 2011.gada 15.novembra MK noteikumu Nr.879 „Ģeodēziskās atskaites sistēmas un topogrāfisko karšu sistēmas noteikumi” 25.punkts.

Valsts ģeodēzisko punktu sarakstu var iegūt Valsts ģeodēziskā tīkla datubāzē, kur pieejama aktuālākā informācija par valsts ģeodēziskā tīkla punktiem. Tā kā informācija datubāzē regulāri tiek papildināta, lūdzam sekot līdzi izmaiņām datubāzē. Valsts ģeodēziskā tīkla datubāzes adrese: www.geodezija.lgia.gov.lv vai LĢIA pakalpojumu lapas <http://map.lgia.gov.lv> sadaļā Ģeodēzija/Valsts ģeodēziskā tīklā datubāze.

Informējam, ka lokālpārplānojuma teritorijā ir viens valsts ģeodēziskā tīkla punkts - nīvelēšanas I.klases (N1) punkts gr 9523.

Informāciju par vietējā ģeodēziskā tīkla punktiem ir jāsaņem pašvaldībā pie par vietējo ģeodēzisko tīklu atbildīgā darbinieka. Par vietējo ģeodēzisko tīklu atbildīgo personu saraksts ir publicēts LĢIA pakalpojumu lapā sadaļā Ģeodēzija/Informācija par vietējo tīklu.

Ja lokālpārplānojuma teritorijās nav arī vietējā ģeodēziskā tīkla punkti, tad lokālpārplānojuma paskaidrojuma raksta beigās nepieciešams pievienot izziņu no pašvaldības par to, ka lokālpārplānojuma teritorijā neatrodas neviens vietējā ģeodēziskā tīkla punkts un paskaidrojuma rakstā ar vienu teikumu minēt, ka lokālpārplānojuma teritorijā neatrodas neviens vietējā ģeodēziskā tīkla punkts.

5. Lokālpārplānojuma teksta daļā par aizsargjoslām (Ekspluatācijas aizsargjoslas), to uzskaitījumā minēt ģeodēziskos punktus. Tas nepieciešams, lai pievērstu uzmanību tam, ka arī ģeodēziskajiem punktiem ir jāievēro aizsargjoslas.

6. Lokālpārplānojuma teksta daļā jānorāda, ka veicot jebkura veida būvniecību, tai skaitā esošo ēku renovāciju un rekonstrukciju, inženierkomunikāciju, ceļu un tiltu būvniecību, teritorijas labiekārtošanu un citu saimniecisko darbību, kas skar ģeodēziskā punkta aizsargjoslu, šo darbu projektētājiem ir jāveic saskaņojums: Latvijas Ģeotelpiskās informācijas aģentūrā - par darbiem valsts ģeodēziskā tīkla punktu aizsargjoslā, pašvaldībā - par darbiem vietējā ģeodēziskā tīkla punktu aizsargjoslā.

Bieži vien ģeodēziskie punkti atrodas ēkās un būvēs (nivelēšanas sienas zīmes vai vietējā ģeodēziskā tīkla sienas zīmes). Lai, renovējot būvi, šie punkti netiktu aizsegti, bojāti, iznīcināti vai padarīti nepieejami, tad nepieciešams renovācijas projektus saskaņot ar ģeodēzisko punktu turētājiem.


7. Lokālpārplānojumā norādīt, ka detālplānojumos obligāti ir jāattēlo arī ģeodēziskie punkti.

Aktuāla informācija par LĢIA produktiem un pakalpojumiem pieejama mājas lapā <http://map.lgia.gov.lv/>, bet ģeodēziskās informācijas jautājumos lūdzam sazināties ar LĢIA Ģeodēzisko datu analīzes un ekspertīžu daļas vadītāju Brigitu Helfriču, e-pasts: brigita.helfrica@lgia.gov.lv, mob. tel. 27875702.

Direktors



H. Baranovs



Valsts akciju sabiedrība **LATVIJAS VALSTS CEĻI**

Satiksmes organizācijas pārvalde

Reģistrācijas Nr. 40003344207

Gogoļa iela 3, Rīga, LV-1050 Tālr.: 67028169 Fakss: 67028171 www.lvceli.lv

Rīga 24.03.2014

Nr.5.1/ 1079

Mārupes novada domei
Daugavas iela 29, Mārupe,
Mārupes nov., LV-2167

Par nosacījumiem lokālplānojuma izstrādei

VAS „Latvijas Valsts ceļi” (LVC) Satiksmes organizācijas pārvalde, izsniedzot nosacījumus „Lokālplānojuma izstrāde teritorijai starp Ābolu ielu, Vienības gatvi uz dzelzceļu Rīga-Jelgava Mārupes novadā” izvirza sekojošas prasības:

- izstrādāt transporta attīstības shēmu ar teritorijas pieslēgumiem Rīgas pilsētas ielu tīklam, attēlojot autotransporta plūsmas virzienus;
- izstrādāt gājēju un velosipēdistu satiksmes shēmas, iekļaujot tās esošajā ietvju/veloceliņu tīklā;
- projektēšanā balstīties uz LR valsts standartu un normatīvu izvirzītajām prasībām;
- lokālplānojuma projektu saskaņot VAS LVC Satiksmes organizācijas pārvaldē;
- nosacījumi derīgi divus gadus kopš izdošanas brīža.

Direktors

M.Zaļaiskalns

Lipīnš 67036408
niklavs.lipins@lvceli.lv



VALSTS AKCIJU SABIEDRĪBA

LATVIJAS DZELZCEĻS

Reģ. Nr. 40003032065

Gogoļa ielā 3, Rīgā, LV-1547. Tālruni: 67234940, 67232144, 67233743. Fakss: 67234327. E-pasts: info@ldz.lv

Rīgā

12. 03. 2014.

Nr. AN-G. 3.1/209-2014

Mārupes novada domes priekšsēdētājam M.Bojāram
Daugavas iela 29, Mārupe, Mārupes novads, LV-2167Par nosacījumu un informācijas
sniegšanu lokālplānojuma izstrādei

Valsts akciju sabiedrībā „Latvijas dzelzceļš” ir izskatīts Jūsu 26.02.2014. iesniegums Nr. 3-10/690 par nosacījumu sniegšanu lokālplānojuma izstrādei Mārupes novadā, teritorijai starp Ābolu ielu, Vienības gatvi un dzelzceļu Rīga-Jelgava.

Lokālplānojuma teritorija robežojas ar publiskās lietošanas stratēģiskās nozīmes dzelzceļa sliežu iecirkni Rīga-Jelgava, un lokālplānojuma izstrādē ir jāievēro normatīvo aktu prasības, kas nosaka ekspluatācijas aizsargjoslas gar dzelzceļiem un drošības aizsargjoslas gar dzelzceļiem, pa kuriem pārvadā naftu, naftas produktus, bīstamas ķīmiskas vielas un produktus, izmantošanu.

Mārupes novada teritorijas lokālplānojuma izstrādei nosakām sekojošus nosacījumus:

1. Ievērot dzelzceļa ekspluatācijas un drošības aizsargjoslās atļautās darbības atbilstoši Aizsargjoslu likumam.
2. Publiskās lietošanas dzelzceļa infrastruktūras zemes nodalījuma joslā neplānot jaunas būves, t.sk. ielas, inženierkomunikācijas, ietves, veloceliņus.
3. Teritorijas plānotās (atļautās) izmantošanas plānā uzrādīt dzelzceļa zemes nodalījuma joslas robežu, saskaņā ar 2005.gada 1.februāra Ministru kabineta noteikumu Nr.79 „Dzelzceļa zemes nodalījuma joslas ekspluatācijas noteikumi” 4.punktu.
4. Plānotās gājēju pārejas novietni pāri dzelzceļa sliežu ceļiem saskaņot ar valsts akciju sabiedrības „Latvijas dzelzceļš” Ceļu distanci, Signalizācijas un sakaru distanci, veicot vietas apskati dabā un sastādot vietas izvēles aktu. Minētā akta kopiju pievienot lokālplānojuma projektam.
5. Teritorijas plānojuma un lokālplānojuma redakciju iesniegt izskatīšanai valsts akciju sabiedrībā „Latvijas dzelzceļš”, Nekustamā īpašuma direkcijā (kontaktpersona Nekustamā īpašuma reģistrācijas daļas vadītāja vietniece E.Kalviņa, eva.kalvina@ldz.lv).

Nekustamā īpašuma direkcijas direktors

V.Suksis

Kalviņa 67234866

Mārupes novada Dome

17.03.2014
Reģistrācijas Nr. 3-12/400

S. Kūmeris
darbu
sept 4. 3 2014



LATVIJAS REPUBLIKAS VESELĪBAS MINISTRIJA

VESELĪBAS INSPEKCIJA

Klijānu iela 7, Rīga, LV-1012, tālrunis: 67819671, fakss: 67819672, e-pasts: vi@vi.gov.lv, http://www.vi.gov.lv

NOSACĪJUMI TERITORIJAS PLĀNOJUMAM

Rīgā

2014.gadā 4. martā

Nr. 10-4/5125/163

Mārupes novada domei
Daugavas ielā 29, Mārupē,
Mārupes novadā, LV2167

1. <u>Objekta nosaukums</u> : Lokālpārplānojums
2. <u>Objekta adrese</u> : Mārupes novads, teritorija starp Ābolu ielu, Vienības gatvi un dzelzceļu Rīga-Jelgava
3. <u>Objekta īpašnieks</u> : Mārupes novada pašvaldība, reģ. Nr. 90000012827
4. <u>Iesniegtie dokumenti</u> : 1. 28.08.2013. Mārupes novada domes lēmums Nr.4 par lokālpārplānojuma izstrādes uzsākšanu (protokols Nr.5, pielikums Nr.4) un 27.11.2013. lēmums Nr.40 (protokols Nr.9, pielikums Nr.40). 2. Darba uzdevums Nr. LP-01/2013.
5. <u>Apsekojums veikts</u> : Nav veikts.
6. <u>Konstatēts</u> : Paredzēts izstrādāt lokālpārplānojumu. Lokālpārplānojuma teritorija atrodas Mārupes ciema austrumu daļā, kuru ietves Ābolu ielu- Vienības gatvi- dzelzceļš Rīga -Jelgava apmēram 33,0ha. Saskaņā ar darba uzdevumu paredzēts veikt teritorijas funkcionāli telpisko analīzi tuvākās apkaimes esošās un plānotās apbūves kontekstā; veikt transporta infrastruktūras izpēti un izstrādāt perspektīvos transporta infrastruktūras risinājumus ņemot vērā esošās ielas Vienības gatvi un Ābolu ielu; izstrādāt gājēju un velosoliņu shēmas, iekļaujot tās apkārtējo publisko ārtelpu tīklā un funkcionālajā struktūrā; paredzēt trokšņa līmeņa samazināšanas pasākumus (apstādījumu joslas, trokšņa ekrāni, reljefa uzbēršana, ēku savstarpējais izvietojums un to funkcionālā izmantošana u.tml.), lai nodrošinātu trokšņa normatīvā līmeņa ievērošanu; izvērtēt esošās un plānotās inženiertehniskās infrastruktūras nodrošinājuma atbilstību teritorijas perspektīvajai attīstībai un noteikt plānoto inženierobjektu optimālo izvietojumu. Sniegt priekšlikumus ielu nosaukumiem atbilstoši plānotās apbūves un infrastruktūras objektu izvietojumam. Izstrādāt galvenos risinājumus teritorijas lietus ūdeņu novadīšanas un meliorācijas sistēmas attīstībai. Noteikt/precizēt esošo un plānoto ielu sarkanās līnijas.
NOSACĪJUMI Projektēšana gaitā paredzēt: - detālpārplānojuma izstrādāšanu, ievērojot 16.10.2012. MK noteikumus Nr.711 "Noteikumi par pašvaldību teritorijas attīstības plānošanas dokumentiem" ; - 1997.gada 05. februāra Aizsargjoslu likuma ievērošanu; - objektu izvietojumu - atbilstoši spēkā esošajiem būvniecības normatīviem un Mārupes novada teritorijas izmantošanas un apbūves noteikumiem;

[Handwritten signature]

F109-v2
[Handwritten signature]

Mārupes novada Dome
SANĒMTS
07.03.2014
Reģistrāts Nr. 3-12/671
[Handwritten signature]

- ūdensapgādi un kanalizāciju- no centralizētajiem novada ūdensvada un kanalizācijas tīkliem; laika posmā līdz centralizēto komunikāciju izbūvei, ūdensapgādi paredzēt no vietējā urbuma;

- aizsargjoslu ap ūdensapgādes avotu atbilstoši 2004.gada 20. janvāra MK noteikumiem Nr.43 "Aizsargjoslu ap ūdens ņemšanas vietām noteikšanas metodika";

- aizsargjoslas platumu ap notekūdeņu attīrīšanas ietaisēm atkarībā no izmantotās tehnoloģijas un ietaises tehniskā raksturojuma- atbilstoši 1997.gada 05.februāra Aizsargjoslu likuma 28 . un 55p.prasībām;

- ūdensvada un kanalizācijas tīklu iekārtošanu , ievērojot LBN 223- 99 „Kanalizācijas ārējie tīkli un būves” un LBN 222-99 „Ūdensapgādes ārējie tīkli un būves”;

- inženierkomunikācijas tīklu projektēšanu ievērojot 2004. gada 28.decembra MK noteikumu Nr. 1069 “ Noteikumi par ārējo inženierkomunikāciju izvietojumu pilsētās, ciemos un lauku teritorijās” ;

- trokšņa līmeņa samazināšanas pasākumus, ievērojot 07.01.2014 MK noteikumu Nr.16 „ Trokšņa novērtēšanas un pārvaldības kārtība” prasības.

- teritorijas labiekārtošanu, paredzot autotransporta kustības organizēšanu, automašīnu stāvvietas un gājēju/velo ceļu ierīkošanu, saskaņā ar Mārupes novada teritorijas izmantošanas un apbūves noteikumiem;

Iesakām detālpilnvarojumu izvērtēt Rīgas reģiona higiēnas novērtēšanas un monitoringa nodaļā.

Rīgas reģiona higiēnas novērtēšanas un monitoringa
nodaļas vadītāja

 Olga Saganoviča

Rīgas reģiona higiēnas novērtēšanas un monitoringa
nodaļas higiēnas ārste Irina Talanova
tālr.67081640, irina.talanova@vi.gov.lv



**VALSTS ZEMES DIENESTA
RĪGAS REĢIONĀLĀ NODAĻA**

Puškina iela 14, Rīga, LV-1050
Tālrunis 67038400, e-pasts riga@vzd.gov.lv

14.03.2014_Nr_2-04-R/259
Uz 26.02.2014. Nr.3-10/690

**SIA „Reģionālie projekti”
valdes loceklei Līnai Dimitrijevai**
lina@rp.lv

**Mārupes novada domes
Attīstības nodaļas vadītājai Ilzei Krēmerei**
ilze.kremere@marupe.lv

Par nosacījumu sniegšanu lokālplānojuma izstrādei

Valsts zemes dienesta Rīgas reģionālajā nodaļā 2014.gada 26.februārī ir saņemts Mārupes novada domes 2014.gada 26.februāra iesniegums Nr.3-10/690 par nosacījumu sniegšanu lokālplānojuma izstrādei teritorijā starp Ābolu ielu, Vienības gatvi un dzelzceļu Rīga – Jelgava Mārupes novadā, kas reģistrēts ar Nr.2-04-R/133.

Informējam, ka 2012.gada 23.oktobrī Valsts zemes dienests Mārupes novada pašvaldībai nosūtījis vēstuli Nr.2-04/4616 ar informāciju, ka no 2012.gada 19.oktobra Valsts zemes dienests nesniedz nosacījumus lokālplānojuma un tā grozījumu izstrādei, kā arī nesniedz atzinumus par lokālplānojumu un to grozījumu redakcijām.

Norādām, ka lokālplānojums izstrādājams atbilstoši Teritorijas attīstības plānošanas likumam un saskaņā ar Ministru kabineta 2012.gada 16.oktobra noteikumiem Nr.711 „Noteikumi par pašvaldību teritorijas attīstības plānošanas dokumentiem” (turpmāk – Noteikumi Nr.711).

Atbilstoši Noteikumu Nr.711 65.punktam „*Pašvaldība divu nedēļu laikā pēc attiecīgā teritorijas attīstības plānošanas dokumenta apstiprināšanas iesniedz: [...] 65.2. Valsts zemes dienestam, lai nodrošinātu Kadastra informācijas sistēmas, Valsts adrešu reģistra informācijas sistēmas un Aprūtināto teritoriju informācijas sistēmas darbību: 65.2.1. teritorijas plānojuma, lokālplānojuma un to grozījumu grafiskās daļas karti, kurā attēlots funkcionālais zonējums, pilsētu, novada pagastu, ciemu robežas un aprūtinātās teritorijas (vektordatu formā Latvijas 1992.gada ģeodēziskajā koordinātu sistēmā LKS-92 TM), teritorijas izmantošanas un apbūves noteikumus un pašvaldības lēmumu par plānojuma apstiprināšanu; [...] uz elektroniskā datu nesēja, pievienojot informāciju par plānojuma grafiskās daļas izstrādātāju un aprūtināto teritoriju grafisko datu sagatavošanas mēroga noteiktību.*

Vadītāja

I.Birkova

Staļģe 67038523

DOKUMENTS IR PARAKSTĪTS AR DROŠU ELEKTRONISKO PARAKSTU



*S. Kūpene
Mārupes
siņā 11.3.2014*

**VALSTS ZEMES DIENESTA
RĪGAS REĢIONĀLĀ NODAĻA**

Puškina iela 14, Rīga, LV-1050
Tālrunis 67038400, e-pasts riga@vzd.gov.lv

KOPIJA

10.03.2014. Nr.9-01/338539-1/1
Uz 26.02.2014. Nr.3-10/690

Mārupes novada pašvaldībai
marupe.info@marupe.lv

Par informācijas sagatavošanu

Pamatojoties uz Jūsu 2014.gada 26.februāra iesniegumu Nr.3-10/690 ar lūgumu izsniegt aktuālus datus no Valsts adrešu reģistra un Nekustamā īpašuma valsts kadastra informācijas sistēmas lokālplānojuma izstrādei teritorijai starp Ābolu ielu, Vienības gatvi un dzelzceļu Rīga-Jelgava, Mārupes novadā, Valsts zemes dienesta Rīgas reģionālā nodaļa, saskaņā ar 2012.gada 16.oktobra Ministru kabineta noteikumu Nr.711 „Noteikumi par pašvaldību teritorijas attīstības plānošanas dokumentiem” 51. un 53.punktu, sagatavoja Jūsu iesniegumā pieprasīto informāciju.

Pielikumā: 2 DGN faili un 2 teksta faili


Rīgas biroja vadītāja

T.Avlasina

Vucena 67038432
Buļbiks 67038416

Mārupes novada Dome
11 SANĒMITS 14
11.03.20
Reģistrācija Nr. 3-12/695

KOPIJA PAREIZA
Mārupes novada Dome
Ievērojot A. Vargule
11.03.2014. Mārupē.



DOKUMENTS IR PARAKSTĪTS AR DROŠU ELEKTRONISKO PARAKSTU

Rīgā 15.03.2014. Nr. 274-2/1259

Uz 26.02.2014. Nr. 3-10/690

Mārupes novada Dome
Daugavas iela 29, Mārupe
Mārupes nov., LV-2167

**Par nosacījumiem lokālpilnojumā izstrādei
teritorijai starp Ābolu ielu, Vienības gatvi un dzelzceļu Rīga- Jelgava,
Mārupes novadā**

Atbildot uz Jūsu 26.02.2014. iesniegumu Nr. 3-10/690 par nosacījumiem lokālpilnojumā izstrādei teritorijai starp Ābolu ielu, Vienības gatvi un dzelzceļu Rīga- Jelgava, Mārupes novadā, akciju sabiedrības "Latvijas Gāze" (turpmāk - Sabiedrība) informē, ka minētajā teritorijā atrodas sadales gāzesvadi ar spiedienu līdz 1.2 MPa, 0.4 MPa un 0.005MPa.

Informāciju par esošo sadales gāzesvadu novietnēm var saņemt Sabiedrības Rīgas iecirknī, Vagonu ielā 20, tālrunis 67041670.

Izstrādājot lokālpilnojumā, nepieciešams:

- 1) lokālpilnojumā uzrādīt esošo sadales gāzesvadu ar spiedienu līdz 0.4 MPa un 0.005 MPa novietnes un gāzesvada ar spiedienu līdz 1.2 MPa novietni un tā aizsargjoslu;
- 2) paredzēt perspektīvā sadales gāzesvada ar spiedienu līdz 0.4 MPa novietni projektējamo ielu sarkanajās līnijās vai inženierkomunikāciju koridoros atbilstoši Latvijas būvnormatīvu (LBN), Latvijas standartu (LVS), Aizsargjoslu likuma, **2004.gada 28.decembrī izdotajiem MK noteikumiem Nr.1069 "Noteikumi par ārējo inženierkomunikāciju izvietojumu pilsētās, ciemos un lauku teritorijās"** un citu spēkā esošo normatīvo dokumentu prasībām;
- 3) izstrādāto lokālpilnojumā saskaņot ar Sabiedrības Rīgas iecirkni;
- 4) izstrādāto lokālpilnojumā saskaņot ar Sabiedrības Gāzapgādes attīstības departamenta Perspektīvās attīstības daļu;
- 5) lokālpilnojumā grafisko daļu (zemesgabalu sadalījums, inženiertehnisko komunikāciju izvietojuma shēma, ielu šķērsprofili) **digitālā veidā (*.dwg formātā) un izdrukā veidā** iesniegt Sabiedrības Gāzapgādes attīstības departamenta Perspektīvās attīstības daļā.

Komercpilnvarnieks
Perspektīvās attīstības daļas vadītājs

E.Zaltāne 67041787, 67041724



M.Krastiņš

Mārupes novada Dome
SANĒMTS 14

27.03.2014
Reģistrēts Nr. 3-12/861



Akciju sabiedrība "Latvenergo"

Vien. reģ. Nr. 40003032949

Pulkveža Brieža iela 12, Rīga, LV-1230, Latvija

Tālr. (+371) 67728222, fakss (+371) 67728880, www.latvenergo.lv, info@latvenergo.lv

*J. Puculis, S. Kļēviņš
P. Pūķis, M. Bēģis
darbības
sept 9. 2014*

Rīgā

02.04.2014. Nr. 01VD00-13/1708

Uz 26.02.2014. Nr.3-10/690

Mārupes novada domei
Daugavas iela 29, Mārupe,
Mārupes novads, LV-2167

Par nosacījumiem lokālplānojumam teritorijai starp Ābolu ielu,
Vienības gatvi un dzelzceļu Rīga-Jelgava, Mārupes novadā

Atbildot uz Jūsu 2014.g. 26.februāra vēstuli Nr. 3-10/690 par nosacījumu un informācijas sniegšanu lokālplānojuma izstrādei Mārupes novada teritorijai starp Ābolu ielu, Vienības gatvi un dzelzceļu Rīga-Jelgava, sniedzam Latvenergo koncerna nosacījumus minētā detālplānojuma izstrādei.

AS „Latvenergo”

Šobrīd Šosciemā, Mārupes novadā, teritorijā starp Ābolu ielu, Vienības gatvi un dzelzceļu Rīga – Jelgava, AS "Latvenergo" pārziņā esošu sakaru būvju un pazemes elektronisko sakaru tīklu līniju nav un tie netiek plānoti.

AS „Latvenergo” nav izsniedzamu nosacījumu šī lokālplānojuma izstrādei.

AS „Sadales tīkls”

Iesniedzam sekojošus nosacījumus lokālplānojuma izstrādei.

1. Esošie elektrotīkli (esošās 20, 0,4 kV (gaisvadu un kabeļu) EPL,20/0,4 kV transformatoru apakšstacijas, sadales punkti) un citi energoapgādes objekti jāatspoguļo teritoriju lokālplānojumā. Teritoriju lokālplānojumā jāattēlo esošo un plānoto elektroapgādes objektu aizsardzībai un ekspluatācijai paredzētās un noteiktās aizsargjoslas. Minēto aizsargjoslu attēlošanai izmantot attiecīgo kartes mērogu.

2. Veicot nekustamo īpašumu lokālplānojumu izstrādi ievērot īpašuma lietošanas tiesību ierobežojumus elektropārvades līniju (EPL) aizsargjoslās, kas noteikti ar Aizsargjoslu likuma (pieņemts 2009. gada 1. jūlijā) 35. un 45. pantu, nodrošinot iespēju brīvai piekļuvei esošo inženierkomunikāciju apkalpei un rekonstrukcijai.

3. Izstrādājot lokālplānojumu, nepieciešams parādīt esošo 20kV un 0,4 kV EPL (gaisvadu un kabelīniju) un 20/0,4 kV transformatoru apakšstaciju, sadales punktu, sadalīnu, esošo un projektējamo ēku pievadu atrašanās vietas, inženierkomunikāciju koridorus ar ēkas funkcionēšanai nepieciešamajām inženierkomunikācijām.

4. Inženierkomunikāciju izvietojumu teritorijā plānot tādu, lai tas atbilstu Ministru kabineta 2004. gada 28. decembra noteikumiem Nr. 1069 "Noteikumi par ārējo inženierkomunikāciju izvietojumu pilsētās, ciemos un lauku teritorijās". Plānojot jaunu objektu būvniecību, paredzēt vietu inženierkomunikāciju koridoriem to pieslēgšanai pie esošajiem vai jaunizveidojamiem inženiertīkliem. Plānojot elektroapgādes objektu un elektroietaišu izvietojumu jāparedz to netraucēta apkalpošana (ārpus iežogotām teritorijām) un transporta piekļūšanas iespējas. Nav pieļaujama apbūve energoapgādes objektu aizsargjoslās. Elektroietaišu projektēšana un būvniecība jāveic atbilstoši 01.11.2010. MK noteikumiem Nr.

Mārupes novada Dome

09.04.2014
3-12/1085
Reģistrēts Nr. 3-12/1085

1024 "Elektroenerģijas pārvades un sadales būvju būvniecības kārtība".

5. Lūdzam lokālplānojumā iekļaut sekojošus papildus nosacījumus: Gar galvenajiem autoceļiem abās ceļa pusēs Ābolu ielu, Vienības gatvi un dzelzsceļa Rīga-Jelgava ielu paredzēt koridoru perspektīvo divu kabeļu (6-20 kV un 1 gab. 0,4 kV) līniju izbūvei. Esošo un perspektīvo galveno maģistrālo ielu, sarkano līniju robežās, perspektīvo kabeļu (6-20 kV un 0,4 kV) koridori abās ielu pusēs. Maģistrālo ielu, sarkano līniju robežās perspektīvo divu kabeļu (6-20 kV un 0,4 kV) koridori abās ielu pusēs. Šķērsojošo ielu perspektīvo viena kabeļa (6-20 kV un 0,4 kV) koridori izbūvei vienā ielas pusē.

6. Teritoriju lokālplānojumu paskaidrojošā daļā ierosinām ietvert informāciju par aprobežojumiem, kas noteikti saskaņā ar pastāvošo likumdošanu un cilvēku drošību darbojoties elektroapgādes objektu tuvumā. Par vispārīgajiem aprobežojumiem, kas noteikti Aizsargjoslu likuma (pieņemts 2009. gada 1. jūlijā) 35. pantā un aprobežojumiem aizsargjoslās gar elektriskajiem tīkliem, kas noteikti 45. pantā.

7. AS „Sadales tīkls” lūdz ietvert sekojošu informāciju par aprobežojumiem ap sekojošiem Sadales tīkla objektiem:

7.1. 20kV gaisvadu elektrolīnijas trase mežu zemēs ir noteikta 13 metru platā joslā, kas ir vienāda ar aizsargjoslas platumu ārpus pilsētām, ciemiem, kā arī pilsētu lauku teritorijās. 20 kV gaisvadu elektrolīnijas aizsargjosla pilsētās un ciemos ir 2,5 metru attālumā no līnijas ass.

7.2. 0,4 kV gaisvadu elektrolīnijas trase mežu zemēs ir noteikta 5 metru platā joslā, bet 0,4 kV elektrolīnijas aizsargjosla ārpus pilsētām, ciemiem, kā arī pilsētu lauku teritorijās 6,5 metru attālumā no līnijas ass. 0,4 kV gaisvadu elektrolīnijas aizsargjosla pilsētās un ciemos ir 2,5 metru attālumā no līnijas ass.

7.3. Aizsargjosla gar elektrisko tīklu kabeļu līnijām noteikta 1 metra attālumā no kabeļu līnijas ass

7.4. Aizsargjosla gar elektrisko tīklu sadales iekārtām, fīderu punktiem, transformatoru apakšstacijām ir noteikta 1 metra attālumā ārpus šo iekārtu nožogojuma vai to vistālāk ārpusē izvirzīto daļu projekcijas uz zemes vai grīdas virsmas.

8. Lūdzam ietvert informāciju par to, ka jaunu elektroietaišu pieslēgšana un atļautās slodzes palielināšana AS “Sadales tīkls” tīklam notiek saskaņā ar Sabiedrisko pakalpojumu regulēšanas komisijas padomes 2009. gada 1. aprīļa lēmumā Nr. 74 apstiprinātiem “Sistēmas pieslēguma noteikumiem elektroenerģijas sistēmas dalībniekiem”, kas stājas spēkā no 2009. gada 1. maija.

9. Lūdzam ietvert informāciju par vēja ģeneratoru un vēja spēkstaciju izveidošanu, kā arī pieslēgšanu pie AS „Sadales tīkls”, kas notiek saskaņā ar Sabiedrisko pakalpojumu regulēšanas komisijas padomes 2008. gada 3. septembra lēmumu Nr. 280 apstiprinātajiem „Sistēmas pieslēguma noteikumiem elektroenerģijas ražotājiem”.

10. Lūdzam ietvert informāciju, ka, saskaņā ar Enerģētikas likuma 19. panta (1) Jaunu energoapgādes komersanta objektu ierīkošanai energoapgādes komersantam ir tiesības izmantot jebkuru zemi par vienreizēju samaksu tās īpašniekam saskaņā ar šā likuma 24. pantu.

11. Energoapgādes komersantam ir pienākums saskaņot ar zemes īpašnieku jaunu energoapgādes objektu ierīkošanas nosacījumus, kā arī tiesības saskaņošanas procedūru aizstāt ar zemes īpašnieka informēšanu gadījumos, ja zeme tiek izmantota jaunu energoapgādes komersantu objektu – iekārtu, ierīču, ietaišu, tīklu, līniju un to piederumu ierīkošanai, ja ir iestājies vismaz viens no šādiem nosacījumiem:

11.1. energoapgādes komersanta objekta ierīkošana paredzēta vietējās pašvaldības teritorijas plānojumā vai lokālplānojumā;

11.2. energoapgādes komersanta objekts tiek ierīkots sarkanās līnijas robežās;

11.3. vietējā pašvaldība ir atzinusi, ka sabiedrības interesēs jauna energoapgādes komersanta objekta ierīkošana vai esošā objekta vai tā daļas izmantošana nav iespējama bez šīs zemes izmantošanas;

11.4. citos likumos noteiktajos gadījumos.

12. Energoapgādes komersantam ir tiesības veikt jebkura sava objekta rekonstrukciju

vai modernizāciju, savlaicīgi par to informējot zemes īpašnieku. Zemes īpašniekam pienākas vienreizēja samaksa saskaņā ar šā likuma 24. pantu, ja rekonstrukcijas rezultātā palielinās energoapgādes komersanta objekta vai aizsargjoslas ap vai gar šo objektu aizņemtā zemes platība.

13. Energoapgādes komersants par jauna objekta ierīkošanu vai esošā objekta paplašināšanu brīdina nekustamā īpašuma īpašnieku vismaz 30 dienas pirms darbu uzsākšanas.

14. Energoapgādes komersantam ir nekustamā īpašuma servitūta tiesības (Energētikas likuma 19. panta (1)) ierīkot, attīstīt un ekspluatēt energoapgādes uzņēmuma objektus

15. Servitūta tiesības realizē, savstarpēji vienojoties ar nekustamā īpašuma īpašnieku. Ja puses nevar vienoties, servitūtu nodibina ar tiesas spriedumu normatīvajos aktos noteiktajā kārtībā.

16. Jāiekļauj informācija par nekustamā īpašuma īpašnieka tiesībām lūgt pārvietot esošo energoapgādes uzņēmumu objektu, kura pārvietošanas izmaksas atbilstoši Energētikas likuma 23. panta 2. daļai, "Esošo energoapgādes uzņēmumu objektu pārvietošanu pēc pamatotas nekustamā īpašnieka prasības veic par viņa līdzekļiem", jāsēdz pārvietošanas ierosinātajam.

17. Ja teritorijā tiek plānoti elektroenerģijas patērētāji, kuru jauda sasniedz 5-15 MVA, nepieciešams rezervēt zemi 0.2 - 0.3 ha platībā, 110/20 kV apakšstacijas vai sadales punktu būvniecībai.

18. Teritorijas plānojuma paskaidrojošajā daļā papildus norādīt, ka neatkarīgi no noteiktā aizsargjoslu platuma darbs ar celšanas mehānismiem 30 m joslā no gaisvadu elektrolīnijas malējā vada pirms darba sākšanas jāsaskaņo ar attiecīgo elektrisko tīklu valdītāju (MK 05.12.2006. noteikumi Nr. 982 Energētikas infrastruktūras objektu aizsargjoslu noteikšanas metodika). Veicot darbus aizsargjoslās, kuru dēļ nepieciešams objektus aizsargāt, tie jāveic pēc saskaņošanas ar attiecīgā objekta īpašnieku, darbu veikšana vīdsprieguma (20, 10, 6 kV) un zemsprieguma (0,4 kV) EPL aizsargjoslā jāsaskaņo ar AS "Sadales tīkls", Pierīgas ekspluatācijas daļu, "Līči" Stopiņu novadā.

19. Teritorijas lokālpilānojuma izstrādes gaitā, radušos neskaidrību precizēšanai un nepieciešamās informācijas saņemšanai, lūdzu vērsties pie AS "Sadales tīkls" Pierīgas kapitālieguldījumu daļas.

20. Sagatavoto lokālpilānojuma projektu ar ielu šķērsprofiliem elektropārvades līniju komunikāciju izvietojumu un digitālo projekta versiju (Autocad dwg, formātā), pirms atzinuma pieprasīšanas, lūdzu saskaņot ar AS "Sadales tīkls" Pierīgas kapitālieguldījumu daļu, "Līči" Stopiņu novads, tālr. 67727350.

21. Izstrādājot lokālpilānojumu, plānotajā teritorijā, nepieciešams uzrādīt perspektīvo elektroenerģijas patērētāju slodzi kilovatos (kW).

22. Veicot lokālpilānojuma izstrādi ir jāparedz, ka pirms atsevišķo zemes gabalu apbūves vispirms veicama ielu un ceļu projektēšana un izbūve kopā ar nepieciešamajiem inženiertīkliem, nodrošinot katram apbūves gabalam pieslēgumu.

23. Ārējo elektrisko tīklu ierīkošanai tehniskā projekta stadijā iesniegt pieteikumu Lietotāja elektroapgādei jebkurā AS „Latvenergo” klientu apkalpošanas centrā.

24. Pirms elektriskā tīkla izbūves:

24.1 dabā ar ģeodēzisko mērījumu palīdzību jābūt noteiktām un atzīmētām ceļu (ielu) sarkano līniju robežām,

24.2 jābūt veiktiem zemes planēšanas darbiem.

25. Pielikumā esošajam situācijas plānam ar 20/0.4kV elektrotīkliem ir informatīvs raksturs.

Šo nosacījumu derīguma laiks ir 1gads no izsniegšanas brīža.

AS „Latvijas elektriskie tīkli”

Informējam, ka projekta teritoriju šķērsu pārvades tīkla 110kV divķēžu elektrolīnija Nr.242/243 un 330kV gaisvadu elektrolīnija Nr.466.

Izstrādājot lokālpilnvarojumu, paredzēt risinājumus "Aizsargjoslu likuma" (1997.g.) 16., 35. un 45.panta; MK noteikumu Nr.1069 (28.12.2004.), Nr.982 (05.12.2006.) un elektroiekārtu būvniecības noteikumu ievērošanai, tajā skaitā:

1. Plānojot ielu/ceļu, piebraucamo ceļu un ar tiem saistīto objektu, kā arī inženierkomunikāciju novietojumu paralēli vai šķērsojumos ar 110kV un 330kV elektrolīnijām un tuvošanos tām, novērtēt nepieciešamību veikt šo elektrolīniju rekonstrukciju ar mērķi ievērot nepieciešamos savstarpējos horizontālos un vertikālos attālumus saskaņā ar Latvijas energostandarta prasībām "Gaisvadu elektropārvades līnijas (GL) ar spriegumu 110-330kV" (LEK 135, 2011.gads, 1.izdevums, energostandarta adrese internetā: http://www.latvenergo.lv/files/text/energostandarti/LEK_135.pdf).

2. Ēku, sabiedriskā transporta pieturvietu, autotransporta stāvvietu, apgaismes balstu, ugunsdzēsības hidrantu, stādāmo koku novietojumu paredzēt ārpus GL aizsargjoslām. Ēku būvniecība elektrolīniju aizsargjoslā nav atļauta.

3. Paredzēt risinājumus, kas reāli izslēdz iespēju izmantot elektrolīniju aizsargjoslu autotransporta stāvvietām un laukumiem, kā arī cilvēku pulcēšanās vietām, sporta un rotaļu laukumiem.

4. Neiežogot elektrolīniju balstus un to atsaites, paredzēt balstiem piebraukšanas un apbraukšanas iespējas ar autopacelāju.

5. Minimālais horizontālais attālums no 330kV elektrolīnijas balstu pamatiem, to zemētājiem un balstu atsaitēm, šķērsojumā ar ielu/ceļu, līdz brauktuvei - 10 metri; no 110kV elektrolīnijas - 5 metri.

6. Minimālais horizontālais attālums no 330kV elektrolīniju malējo vadu projekcijas līdz paralēli novietotas ielas/ceļa brauktuvei - 8 metri; no 110kV elektrolīnijas - 4 metri.

Lokālpilnvarojuma grafiskajā daļā, kas izstrādāta uz topogrāfiskā plāna pamata saskaņā ar MK noteikumu Nr.711 "Noteikumi par pašvaldību teritorijas attīstības plānošanas dokumentiem" 41.punktu, attēlot šādu informāciju:

1. 110kV un 330kV elektrolīniju vadus, balstus, to atsaites saskaņā ar MK noteikumu Nr.281 "Augstas detalizācijas topogrāfiskās informācijas un tās centrālās datubāzes noteikumi", kā arī elektrolīniju aizsargjoslas.

2. Plānotās ielas/ceļus, esošās un plānotās ēkas, būves un inženierkomunikācijas.

3. Ielu/ceļu šķēršprofilos attēlot esošo un plānoto vertikālo attālumu no brauktuves līdz 110kV un 330kV elektrolīniju zemākajam vadam.

Lokālpilnvarojuma teritorijas izmantošanas un apbūves noteikumos iekļaut šādus nosacījumus:

1. Būvprojektu izstrādāšanai, kuru teritorija atrodas 110kV un 330kV elektrolīniju aizsargjoslās, kā arī ielu/ceļu un inženierkomunikāciju būvprojektu izstrādāšanai elektrolīniju aizsargjoslā, vai arī plānojot tādu objektu būvniecību, kuri atrodas ārpus elektrolīniju aizsargjoslām, bet iespējama šo objektu aizsargjoslas pārklāšanās ar tām, saņemt tehniskos noteikumus AS "Latvijas elektriskie tīkli" Rīgā, Dārziema ielā 86.

2. Izstrādājot ielu/ceļu projektus, novērtēt nepieciešamību veikt 110kV un 330kV elektrolīniju rekonstrukciju ar mērķi ievērot nepieciešamos savstarpējos horizontālos un vertikālos attālumus saskaņā ar Latvijas energostandarta prasībām "Gaisvadu elektropārvades līnijas (GL) ar spriegumu 110-330kV" (LEK 135, 2011.gads, 1.izdevums). Rekonstrukcijas nepieciešamības gadījumā, pirms projekta saskaņošanas ar AS "Latvijas elektriskie tīkli", veikt elektrolīniju rekonstrukcijas projekta izstrādāšanu. Elektrolīniju rekonstrukcijai tehniskos noteikumus un projektēšanas uzdevumu izsniedz AS "Augstsprieguma tīkls". Visus izdevumus, kas saistīti ar elektrolīniju iespējamo rekonstrukciju, projektēšanu un būvniecību, apmaksā rekonstrukcijas ierosinātājs.

3. Projektos attēlot ielu/ceļu un elektrolīniju šķērsojuma vietas esošo un plānoto vertikālo gabarītu no ceļa brauktuves virsmas līdz elektrolīnijas vadiem, kā arī šķērsojuma

vietai blakus esošos 110kV un 330kV elektrolīniju balstus un atsaites.

4. Darbiem ar celšanas un citiem mehānismiem tuvāk par 30 metriem no 110kV un 330kV elektrolīniju malējiem vadiem izstrādāt un saskaņot ar AS "Latvijas elektriskie tīkli" darbu izpildes projektu.

5. Projektus iesniegt izskatīšanai un saskaņošanai AS "Latvijas elektriskie tīkli".
Nosacījumu derīguma termiņš viens gads.

Pielikumā:

1. 20-0,4 kV elektrolīniju situācijas plāns - 1 lpp.

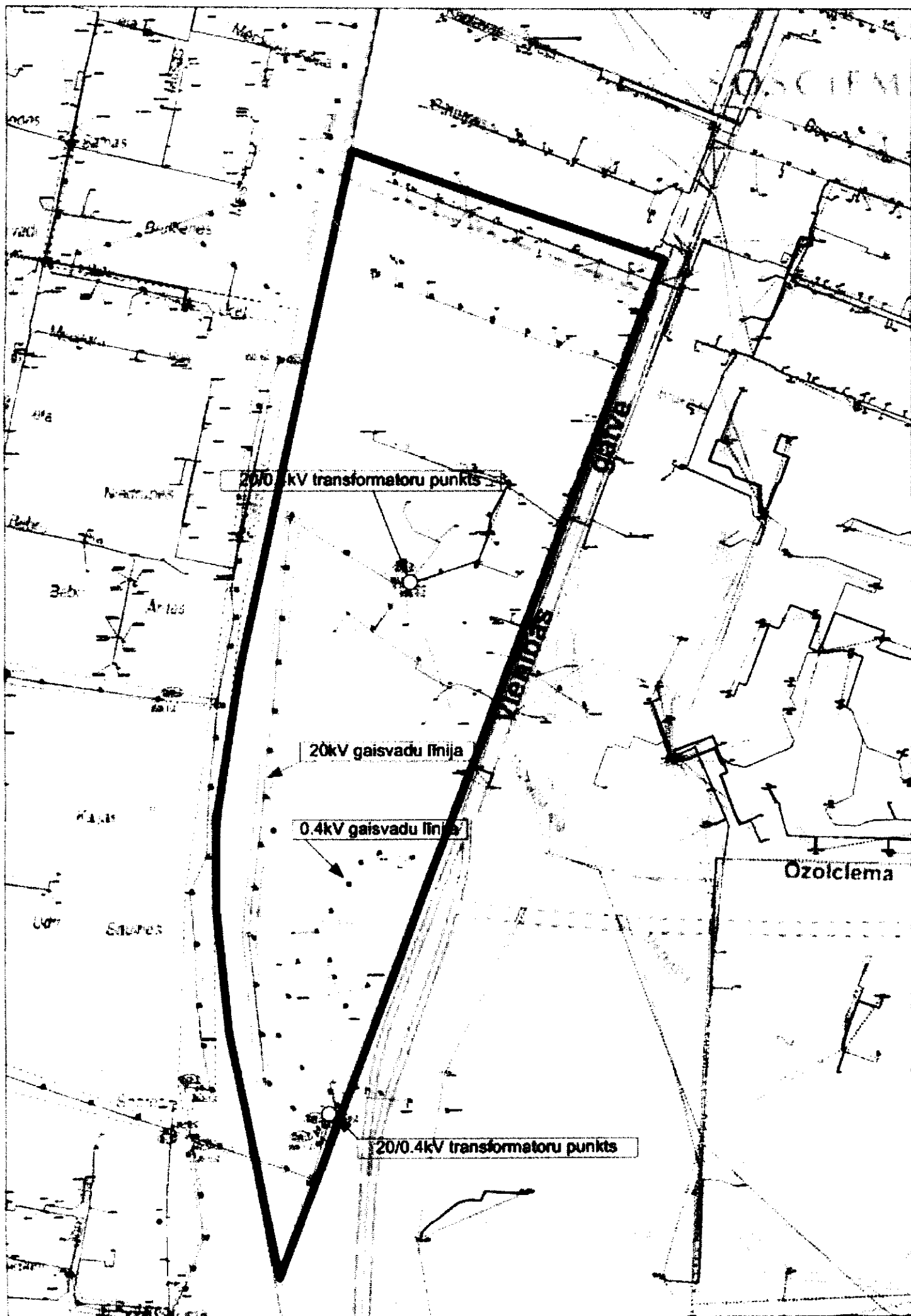
Ar cieņu,

Ražošanas direktors

Jurijs Rivkins 67728761



Māris Kuņickis



TEHNISKIE NOTEIKUMI Nr.

37.7-12/2212/332

Rīga

Datums: 07.03.2014. **Pamatojums:** Pieteikums Nr. 37.7-12/2211/332

Pieprasītājs: Mārupes novada dome **Kontakttālrunis:** 67149875

Objekta adrese: Teritorija starp Ābolu ielu, Vienības gatvi un dzelzceļu Rīga-Jelgava Mārupes novadā
Kādam nolūkam izsniegti tehniskie noteikumi:

Teritorijas lokālplānojuma izstrādei

TEHNISKO NOTEIKUMU APRAKSTS

Paskaidrojums: Lokālplānojuma izstrādes teritorijā ir izbūvētas SIA *Lattelecom* komunikācijas, gaisvadu kabeļu līnijas un kabeļu kanalizācija.

Veicamo darbu apraksts un TN izpildes nosacījumi:

1.	<u>Teritorijas lokālplānojumu izstrādāt atbilstoši LR Aizsargjoslu likumam un LR Elektronisko sakaru likuma prasībām</u>
2.	<u>Ievērot Latvijas Republikas Ministru kabineta Noteikumus Nr. 1069 par ārējo inženierkomunikāciju izvietojumu pilsētās, ciemos un lauku teritorijās</u>
3.	<u>Saglabāt esošās SIA <i>Lattelecom</i> komunikācijas nodrošinot to nepārtrauktu darbību, slēdzot servitūtu līgumu par SIA <i>Lattelecom</i> komunikācijas esamību, gadījumā ja tās traucē plānojuma izstrādi paredzēt to pārvietošanu, saņemot detalizētus tehniskos noteikumus un slēdzot vienošanos ar SIA <i>Lattelecom</i> par to</u>
4.	<u>Paredzēt vietu kabeļu kanalizācijai projektējamās ielās līdz esošajai kabeļu kanalizācijai Vienības gatvē.</u>
5.	<u>Paredzēt vietu kabeļu kanalizācijas ievadiem no projektējamās kabeļu kanalizācijas līdz katrai plānotajai zemes vienībai.</u>
6.	<u>Ja nepieciešams, paredzēt vietas sadales skapjiem (sadales punktiem) lokālplānojuma izstrādes teritorijā, ekspluatācijai ērti pieejamās vietās</u>
7.	<u>Ēku iekšējos telekomunikāciju tīklus izbūvēt pēc nepieciešamības, no rezervētās vietas (sadales punkta), ievērojot valsts normatīvos aktus un „Eiropas standarta EN 50173 1 2002” tehniskās prasības</u>
8.	<u>Informācija par esošajām SIA <i>Lattelecom</i> elektronisko sakaru komunikācijām lokālplānojuma teritorijā sanemama Rīgā, Kleistu ielā 5.</u>
<u>12 mēnešus pirms tehniskā projekta realizācijas griezties SIA <i>Lattelecom</i> ar pieprasījumu par konkrētu sakaru pakalpojumu piegādi, kontakttELEfons 177</u>	

Piezīmes: Saskaņā ar Elektronisko sakaru likuma 18.punkta 3. daļu elektronisko sakaru tīklu pēc nekustamā īpašuma īpašnieka vai valdītāja prasības pārvieto par attiecīgā nekustamā īpašuma īpašnieka vai valdītāja līdzekļiem.

Projekta izstrādes gadījumā to saskaņot ar:

1. SIA *Lattelecom* RBAD PTN Tīkla dokumentācijas grupu Kleistu ielā 5, Rīgā, nododot vienu projekta eksemplāru
2. Ēku un zemes gabalu īpašniekiem

Pēc darbu veikšanas izpilddokumentācija nododama

SIA *Lattelecom* RBAD PTN Tīkla dokumentācijas grupai Kleistu ielā 5, Rīgā

_Tehniskos noteikumus sagatavoja

Armands Bebris

SIA *Lattelecom*

amats, tālrunis:

Tīkla plānošanas inženieris, 67051463

Datums:

07.03.2014.

Paraksts:



Valsts sabiedrība ar ierobežotu atbildību
ZEMKOPIBAS MINISTRIJAS NEKUSTAMIE ĪPAŠUMI
Zemgales reģiona meliorācijas nodaļa

J. Krēmieri
F. Pīrševs
Barbora
14.03.14

Uzvaras iela 1, Bauska, Bauskas novads, LV-3901, tālr. 63923822, fakss 63923823, e-pasts: zemgale@zmpi.lv

Bauskā

12.03.2014. Nr.245 z

Uz 26.02.2014. Nr.3-10/690

Mārupes novada domei
Daugavas iela 29, Mārupe
Mārupes novads, LV-2167

par nosacījumu un informācijas sniegšanu lokālplānojumam

Valsts sabiedrības ar ierobežotu atbildību „Zemkopības ministrijas nekustamie īpašumi” (turpmāk – ZMNĪ) Zemgales reģiona meliorācijas nodaļa 2014.gada 26.februārī ir saņēmusi un izskatījusi Mārupes novada domes 2014.gada 26.februāra vēstuli par lokālplānojuma izstrādi teritorijai starp Ābolu ielu, Vienības gatvi un dzelzceļu Rīga-Jelgava Mārupes novadā.

Saskaņā ar darba uzdevumu Nr. LP-01/2013 sniedzam sekojošu **informāciju**:

- Mārupes novada lokālplānojuma teritorija starp Ābolu ielu, Vienības gatvi un dzelzceļu Rīga-Jelgava atrodas valsts nozīmes ūdensnotekas Mārupītes, ŪSIK kods 41312:01, sateces baseinā.

- Teritorija atrodas nosusinātā platībā, objekts: Rīgas rajona l/a „Mārupe” 1. un 2. novadgrāvju piegulošo platību nosusināšana, šifrs 10009, 1962.gads.

- Visām ūdensnotekām noteiktas ekspluatācijas aizsargjoslas 10m no ūdensnotekas kroles.

Veicot lokālplānojuma izstrādi, jāievēro sekojoši **nosacījumi**:

- Jānodrošina meliorācijas sistēmu saglabāšana, ekspluatācija, uzturēšana, tām jākalpo sākotnēji paredzētajam mērķim – optimāla mitruma režīma nodrošināšanai augsnē, liekā ūdens aizvadīšanai.

- Projekta realizācijas rezultātā nav pieļaujama melioratīvā stāvokļa pasliktināšanās objektam piegulošajās platībās.

- Sertificētam speciālistam izstrādāt meliorācijas sistēmu pārkārtošanas projektu.

- Plānojot jebkādu būvniecību meliorētā zemē, jāizņem tehniskie noteikumi ZMNĪ.

Lai nodrošinātu iepriekšminēto, ievērojami sekojoši likumdošanas akti:

- 2010. gada 14. janvārī pieņemtais **Meliorācijas likums** ;

- 2010. gada 16. marta MK noteikumi Nr. 261 „**Meliorācijas sistēmu un hidrotehnisko būvju būvniecības kārtība**”;

- 2010. gada 3. augusta MK noteikumi Nr. 714 „**Meliorācijas sistēmas ekspluatācijas un uzturēšanas noteikumi**”;

- 2012. gada 02. maija MK noteikumi Nr. 306 „**Noteikumi par ekspluatācijas aizsargjoslas ap meliorācijas būvēm un ierīcēm noteikšanas metodiku lauksaimniecībā izmantojamās zemēs un meža zemēs**” ;

- 2005. gada 23.augusta MK noteikumi Nr.631 “**Par Latvijas būvnormatīvu LBN 224 - 05 “Meliorācijas sistēmas un hidrotehniskās būves”**”.

Meliorācijas sistēmu izbūves tehniskos risinājumus saskaņot Zemgales reģiona meliorācijas nodaļā.

Vadītāja

Juris Zālītis t.26658604
Juris.zalitis@zمني.lv

Ilze Bergmane

Ilze Bergmane
Mārupes novada Dome

14.03.2014

Reģistrēts Nr.

3-12/442



S. Kļēņevs
darbums
A. Opait
7. 8. 2014

**VALSTS UGUNSDZĒSĪBAS UN GLĀBŠANAS DIENESTS
RĪGAS REĢIONA PĀRVALDE**

Maskavas iela 3, Rīga, LV-1050, fakss 67075812, e-pasts: rrp@vugd.gov.lv, tālrunis 67075870

Rīgā

05. 03. 2014

Nr. 22/2-116/236

Mārupes novada dome

Reģ.Nr.90000012827

Uz 26.02.2014. Nr.3-10/690

Daugavas iela 29, Mārupe, LV-2167

Par nosacījumu un informācijas
sniegšanu lokālpārvaldes izstrādei

Valsts ugunsdzēsības un glābšanas dienesta Rīgas reģiona pārvalde (turpmāk tekstā – Pārvalde) izskatīja Jūsu iesniegumu par nosacījumu un informācijas sniegšanu lokālpārvaldes izstrādei teritorijā starp Ābolu ielu, Vienības gatvi un dzelzceļu Rīga-Jelgava Mārupes novadā.

Izskatot materiālus un izvērtējot normatīvo aktu prasības, Pārvalde konstatēja, ka normatīvie akti ugunsdrošības jomā nereglamentē sarkano līniju lokālpārvaldes un tā saskaņošana ar Valsts ugunsdzēsības un glābšanas dienestu nav nepieciešama. Papildus informējam, ka saskaņā ar Ministru kabineta 16.10.2012.g. noteikumu Nr.711 „Noteikumi par pašvaldību teritorijas attīstības plānošanas dokumentiem” 54.punkta prasībām Valsts ugunsdzēsības un glābšanas dienests nav iekļauts sarkano līniju lokālpārvaldes izstrādei iesaistāmo institūciju sarakstā.

Jautājumu vai neskaidrību gadījumos zvaniet Pārvaldes kontaktpersonai Valsts ugunsdzēsības un glābšanas dienesta Rīgas reģiona pārvaldes Ugunsdrošības uzraudzības un civilās aizsardzības nodaļas vecākam inspektoram A.Petrušenkovam tālr.67075832.

Priekšnieks
majors

A.Vasiļevskis

A.Petrušenkovs, tālr.67075832,
e-pasts: andrejs.petrusenkovs@vugd.gov.lv

Mārupes novada Dome

SANEMTS

07. 03. 2014

Reģistrēts Nr.

5-12/668

KOPIJA



VALSTS MEŽA DIENESTS

RĪGAS REĢIONĀLĀ VIRSMEŽNIECĪBA

Brīvības iela 129, Ogrē, Ogres nov., LV- 5001 • tālrunis: +371 65035620 • fakss: +371 65046945 • e-pasts: vm@riga.vmd.gov.lv

Ogrē

25.03.2014 Nr. VM5.7-7/292
Uz 26.02.2014. Nr. 3-10/690

Mārupes novada domei
e-pasts: marupe.info@marupe.lv

**Par nosacījumiem lokālplānojuma izstrādāšanai
Šosciema teritorijai, Mārupes novadā**

Rīgas reģionālā virsmežniecība 26.02.2014. ir saņēmusi Mārupes novada Domes vēstuli, kurā lūgts sniegt informāciju un nosacījumus lokālplānojuma izstrādāšanai Mārupes novada, Mārupes pagasta teritorijai starp Ābolu ielu, Vienības gatvi un dzelzceļu Rīga-Jelgava (Šosciems) kopplatībā apmēram 33 ha.

Lokālplānojuma izstrādes mērķis ir detalizēt ar Mārupes novada Domes 2013. gada 18. jūnija saistošajiem noteikumiem Nr. 11 "Mārupes novada teritorijas plānojuma 2014.-2026. gadam Teritorijas izmantošanas un apbūves noteikumi un Grafiskā daļa" noteiktās teritorijas plānoto (atļauto) izmantošanu, sniegt priekšlikumus lokālplānojuma teritorijas turpmākai attīstībai un izmantošanai.

Izvērtējot vēstulē norādīto teritoriju, konstatēts, ka lokālplānojuma teritorijā Šosciemā (teritorija starp Ābolu ielu, Vienības gatvi un dzelzceļu Rīga- Jelgava) neatrodas mežs un meža zeme Meža likuma izpratnē. Līdz ar to virsmežniecība neizvirza nosacījumus lokālplānojuma izstrādei.

Virsmežzine

ŠIS DOKUMENTS IR ELEKTRONISKI PARAKSTĪTS AR
DROŠU ELEKTRONISKO PARAKSTU UN SATUR LAIKA
ZĪMOGU

M.Pikšena

Rokola 65045454
ausma.rokola@riga.gov.lv

KOPIJA PAREIŽA
Mārupes novada Dome
Ietevce A. Vargule
Mārupē,
25.03.2014.

Mārupes novada Dome

25.03.2014
SANĒMITS
Reģistrēts Nr. 3-12/840
M.Pikšena



*J. Krūmiņai
darbam
Pieņemts
06.03.2014.*

KOPIJA

LATVIJAS REPUBLIKAS
VIDES AIZSARDZĪBAS UN REĢIONĀLĀS ATTĪSTĪBAS MINISTRIJA

DABAS AIZSARDZĪBAS PĀRVALDE

Reģ. Nr. 90009099027, Baznīcas iela 7, Sigulda, Siguldas nov., LV-2150
tālrunis 67509545, fakss 67509544, e-pasts: daba@daba.gov.lv, www.daba.gov.lv

Jūrmalā

06.03.2014., Nr.4.8/23/2014-N-E
Uz 26.02.2014., 3-10/690

Mārupes novada dome
Daugavas iela 29, Mārupe,
Mārupes novads, LV-2167
marupe.info@marupe.lv

Par nosacījumu sniegšanu lokālpilnojumam Mārupes novadā

Dabas aizsardzības pārvaldes Pierīgas reģionālā administrācija (turpmāk – Administrācija) ir saņēmusi un iepazīpusies ar Jūsu 26.02.2014. vēstuli Nr. 3-10/690, kurā saskaņā ar Ministru kabineta 2012.gada 16.oktobra noteikumu Nr.711 „Noteikumi par pašvaldību teritorijas attīstības plānošanas dokumentiem” (turpmāk – MK noteikumi Nr. 711) 53. punktu, lūgts izsniegt nosacījumus lokālpilnojuma izstrādes uzsākšanai Mārupes novadā teritorijai starp Ābolu ielu, Vienības gatvi un dzelzceļu Rīga – Jelgava. Lokālpilnojuma izstrādes nepieciešamību nosaka MK noteikumi Nr. 711 28. punkts, lai precizētu spēkā esošo Mārupes novada teritorijas plānojumu 2014. – 2026. gadam.

Saskaņā ar Dabas datu pārvaldības sistēmā Ozols (<http://ozols.daba.gov.lv/pub/>) esošo informāciju, teritorijā starp Ābolu ielu, Vienības gatvi un dzelzceļu Rīga – Jelgava Mārupes novadā neatrodas īpaši aizsargājamās dabas teritorijas un mikroliegumi, kā arī teritorijā nav reģistrētas īpaši aizsargājamās sugas un biotopi.

Administrācija neizvirza nosacījumus lokālpilnojuma izstrādes uzsākšanai, jo plānotās darbības neskar īpaši aizsargājamās dabas teritorijas un mikroliegumus, un nav iespējams izvērtēt iespējamo ietekmi uz īpaši aizsargājamām sugām un biotopiem.

Ar cieņu,
Pierīgas reģionālās administrācijas direktors

J. Brūlis 26121844

Mārupes novada Dome

SANĒMĒTS

06.03.2014. A.Širovs

Reģistrēts Nr. 3-12/666

KOPIJA PĀRŠĪTA
Mārupes novada dome
Izveidots: 06.03.2014.
Zīmogs: 06.03.2014.
ŠIS DOKUMENTS IR PARAKSTĪTS AR DROŠU ELEKTRONISKO PARAKSTU, SATUR LAIKA ZĪMOŠĪNU 06.03.2014. NOSŪTĪTS NO ELEKTRONISKĀ PASTA: PIERIGA@DABA.GOV.LV.

Kontaktinformācija:

Dabas aizsardzības pārvaldes Pierīgas reģionālā administrācija

„Meža māja”, Jūrmala, LV-2012

tālrunis 67730078, fakss 67730207, e-pasts: pieriga@daba.gov.lv, www.daba.gov.lv



RĪGAS PLĀNOŠANAS REĢIONS

*J. Kūpnieks
Mārupes
2014.g. marts*

Reģ.Nr. 90002222018, Zigfrīda Annas Meierovica bulvārī 18, Rīga, LV – 1050, tālr.: +371 67226430, fakss: +371 67226431
E-pasts: rpr@rpr.gov.lv, www.rpr.gov.lv

RĪGĀ

3.03.2014.g. Nr. SA-2/8

Uz 26.02.2014. Nr. 3-10/690

Mārupes novada dome
Daugavas iela 29, Mārupe,
Mārupes novads, LV-2167

Par nosacījumiem lokālplānojuma izstrādei

Rīgas plānošanas reģions (turpmāk – RPR) ir saņēmis Jūsu 26.02.2014. vēstuli Nr.3-10/690 par lokālplānojuma izstrādi Mārupes novadā teritorijai starp Ābolu ielu, Vienības gatvi un dzelzceļu Rīga-Jelgava. Atbilstoši Ministru kabineta 2012. gada 16.oktobra noteikumu Nr.711 „Noteikumi par pašvaldību teritorijas attīstības plānošanas dokumentiem” 53. punktam RPR informē ka 10.04.2012. RPR sniedza nosacījumus Nr. SA-2/25 Mārupes novada teritorijas plānojuma izstrādei. RPR neizvirza papildus nosacījumus lokālplānojuma izstrādei.

Rīgas plānošanas reģiona telpiskais (teritorijas) plānojums pieejams Rīgas plānošanas reģiona interneta mājas lapā www.rpr.gov.lv sadaļā RPR attīstība un plānošana >> Attīstības dokumentu datu bāze >> REGIONA attīstības dokumenti >> Teritorijas plānojums.

Administrācijas vadītājs

J.Miezēris

Cielava 67559821

Mārupes novada Dome

06 SANĒMIS 14
02 20

Reģistrēts Nr. 3-12/653



RĪGAS DOMES PILSĒTAS ATTĪSTĪBAS DEPARTAMENTS

Reģistrācijas Nr.90000056484, Amatu iela 4, Rīga, LV-1050, tālrunis 67012947, fakss 67012949
www.rdpad.lv, e-pasts: pad@riga.lv

Rīgā

14.03.2014. Nr. DA-14-1443-nd

Uz 26.02.2014. Nr. 3-10/690

Mārupes novada domes
priekšsēdētājam Mārtiņam Bojāram
Daugavas ielā 29, Mārupē
Mārupes novadā, LV-2167

Par nosacījumu un informācijas sniegšanu
lokālplānojuma izstrādei

Rīgas domes Pilsētas attīstības departaments (turpmāk tekstā Departaments) ir izskatījis Jūsu 26.02.2014. iesniegumu par nosacījumu un informācijas sniegšanu lokālplānojuma izstrādei un sniedz sekojošus nosacījumus:

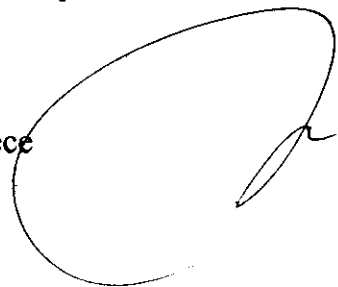
1. Plānojot satiksmes organizāciju ņemt vērā Rīgas domes 2005.gada 20.decembra saistošo noteikumu Nr.34 „Rīgas teritorijas izmantošanas un apbūves noteikumi” (ar grozījumiem Rīgas domes 29.03.2011. saistošo noteikumu Nr.119 redakcijā) 17.pielikumā „Galvenās aizsargjoslas un citi zemesgabalu izmantošanas aprobežojumi” noteiktās ielu sarkanās līnijas. Spēkā esošo ielu sarkano līniju plāns dgn formātā Mārupes novada domei tika nosūtīts 24.02.2014. (vēstule Nr.DA-14-1037-nd). Spēkā esošo sarkano līniju slāņi: APGR_ELEM_####_####_# un APGR_SARK_####_####_#. Projektēto ielu sarkano līniju slāņi: _Proj._ELEM un _Projekteta s.l..
2. Plānojot satiksmes organizāciju ņemt vērā Dienvidu tilta 4.kārtas (Jāņa Čakstes gatves) un Vienības gatves mezgla aktuālos tehniskos risinājumus, par kuriem informācija saņemama Rīgas domes Satiksmes departamentā.
3. Neparedzēt jaunus tiešos pieslēgumus Vienības gatvei (B kategorijas iela), šim nolūkam projektēt lēngaitas satiksmes joslu. Lēngaitas satiksmes joslas novietojumu risināt saskaņā ar Jāņa Čakstes gatves un Vienības gatves vairāklīmeņu mezgla tehniskajiem risinājumiem.
4. Pie plānotās dzelzceļa stacijas „Mārupe” izskatīt iespēju nodrošināt vietu stāvparka (Park & Ride) izvietošanai.

Mārupes novada Dome

17.03.2014.
Reģistrēts Nr. 3-12/761

5. Lokālplānojuma teritorijas daļā, kas robežojas ar Ābolu ielu, lūdzam plānot tikai mazstāvu apbūvi, jo Rīgas pilsētas pusē plānotās apbūves stāvu skaits ir 3 stāvi.

Pilsētvides attīstības pārvaldes vadītāja, direktora vietniece
pilsētvides attīstības jautājumos



I.Purmale

Salenieks 67037925



J. Krēmerei
P. Pīrītai
A. Immanei

Handwritten signature

Handwritten signature

RĪGAS DOMES SATIKSMES DEPARTAMENTS

Reģistrācijas Nr. LV90000158490. Ģertrūdes iela 36, Rīga, LV-1011, tālrunis 67012701.

fakss 67012702, e-pasts: sd@riga.lv

2.03.14

Rīgā

19.03.2014. Nr. DS-14-544-201

Uz 26.02.2014. Nr. 3-10/690

Mārupes novada domei
Daugavas ielā 29. Mārupe.
Mārupes novads, LV-2167

Nosacījumi lokālplānojuma izstrādei

Rīgas domes Satiksmes departaments (turpmāk tekstā – Departaments) ir saņēmis Mārupes novada domes 26.02.2014. vēstuli Nr.3-10/690 par nosacījumu izsniegšanu lokālplānojuma izstrādei teritorijai starp Ābolu ielu, Vienības gatvi un dzelzceļu Rīga-Jelgava Mārupes novadā.

Departaments lokālplānojuma izstrādei izsniedz sekojošus nosacījumus:

1. Izstrādāt satiksmes infrastruktūras attīstības un organizācijas shēmu. Shēmā attēlot tuvāko Rīgas pilsētas ielu tīklu un krustojumus. Izstrādāt programmu infrastruktūras objektu attīstībai.
2. Sagatavot priekšlikumus teritorijas pieejamības uzlabošanai gājējiem, velo, autotransportam un sabiedriskā transporta piekļuvei un sasaistei ar Rīgas pilsētu.
3. Teritorijas pieslēgšanai Rīgas pilsētas ielu tīklam izmantot esošos pieslēgumus un Rīgas teritorijas plānojumā 2006.-2018.gadam noteiktas ielu sarkanās līnijas.
4. Ņemt vērā Dienvidu tilta trases turpinājuma aktuālos risinājumus.
5. Vienības gatve ir „B” kategorijas iela, kurā nav pieļaujami tiešie pieslēgumi.
6. Departaments plāno izbūvēt Dīķa ielu no Graudu ielas līdz Ābolu ielai, kuras turpinājums Mārupes teritorijā līdz Ventas ielai varētu kalpot kā sasaiste ar Rīgas ielu tīklu. Teritorijas piebraukšanas organizēšanai izmantot Vienības gatves un Tīraines ielas krustojumu. Departaments plāno uzsākt minētā krustojuma rekonstrukcijas projekta izstrādi 2016.gadā, atbilstoši piešķirtajam finansējumam.
7. Paredzēt gājēju un velo savienojumu pār dzelzceļu ar Ventas ielu un Rīgas pilsētas teritoriju.
8. Plānotai dzelzceļa stacijai „Mārupe” nodrošināt pieeju no Rīgas teritorijas apkaimēm.
9. Drenāžas un virsmas ūdeņu novadīšanu risināt savā teritorijā.

Direktora p.i.

Andiņš 67012789

K.Peters

Mārupes novada Dome

21.03.2014

Reģistrācijas Nr.

3-12/804

Viršu iela 6, Mārupes novads
2014.gada 10.martā
Nr. 2/6-114

**LOKĀLPLĀNOJUMA
NOSACĪJUMI PIESLĒGUMAM
PIE KANALIZĀCIJAS UN ŪDENSVADA TRASES
„Šosciems” – Ābolu iela, Vienības gatvi, Meiju iela, Mālu iela, Mārupes novads**
pieprasīja: Mārupes novada dome

1. Ūdensvads

1. **Paziņojam**, ka tuvākais AS „Mārupes komunālie pakalpojumi” ūdensvads ir Bebru ielā Ø 110, Jaunrožnieku ielā Ø 63, Avotu ielā Ø 110.
2. Lokālpļānojumā paredzēt ūdensvada Ø 110 maģistrāles izbūvi ar caurduri zem dzelzceļa.
3. Lokālpļānojumu izstrādāt saskaņā ar Latvijas būvnormatīviem (LBN), Latvijas valsts standartiem un saistošu spēkā esošu normatīvo aktu prasībām, saskaņojot projektu noteiktajā kārtībā.
4. Ūdensvada izvadus no ēkām projektēt ar ūdensvada cauruli PN10 Ø32 nodrošinot iespēju pievienoties ūdensvada maģistrālei gar īpašuma robežu.
5. Ūdensvadu ieguldīt ar dziļumu 1,6m zem virszemes slāņa. Šķērsojot ceļu 1.8m. Ūdensvada iebūvi zem dzelzceļa paredzēt ar caurduri apvalkcaurulē. Paredzamais spiediens ūdensvada maģistrālē līdz 5.0 atm.
6. Paredzēt īpašuma teritorijā atzarus no ūdensvada maģistrāles pazemes servisa aizbīdņi pirms katra privātipašuma/dzīvokļa/ēkas sarkano līniju robežā, ēkas ievadā uzstādīt ūdens caurteces mērītāju atbilstoši LR MK noteikumiem. Pirms atzara aizbēršanas izsaukt AS „Mārupes komunālie pakalpojumi” darbinieku, kurš pārbaudīs atzara montāžu līdz skaitītājam un noplombēs skaitītāju ar uzņēmuma plombu.
7. Tehniskos noteikumus faktiskam objekta pieslēgumam pie ūdensvada tīkla pieprasīt AS „Mārupes komunālie pakalpojumi”, Viršu iela 6, Mārupe, tālr.67915279.

2. Sadržīves notekūdeņu kanalizācija

8. **Paziņojam**, ka pieslēguma vieta pie sadzīves notekūdeņu maģistrālās kanalizācijas ir Avotu ielas un Dzelzceļa ielas krustojums. *Pieslēguma vieta centrālai notekūdeņu kanalizācijai ir plānota projekta „Ūdenssaimniecības pakalpojumu attīstība Mārupē II kārtā” ietvaros Avotu ielā, projekts ir skaņošanas stadijā un izbūve ieplānota 2014.gadā līdz 2015. gada vidum.*

9. Lokālpilānojumā paredzēt pieslēgties pie Mārupes sadzīves notekūdeņu kanalizācijas K1 maģistrāles pa Avotu ielu ar spiedvadu veicot caurduri zem dzelzceļa. Lokālpilānojuma teritorijā paredzēt pašteces kanalizācijas tīklus, pašteces tīklus savienot ar Kanalizācijas sūkņu staciju un pa spiedvadu, šķērsojot dzelzceļu, notekūdeņus novadīt Mārupes sadzīves notekūdeņu tīklā Avotu ielā.
 10. **Projektējot sadzīves notekūdeņu kanalizācijas cauruļvadu un pieslēgumus, lietus un grunts ūdeņu ievade sadzīves kanalizācijas K1 cauruļvadā ir aizliegta.**
 11. Projektētājam saskaņot ar AS "Mārupes komunālie pakalpojumi" konkrētu trases izvietojumu un pieslēguma vietu ūdensvadam un kanalizācijai, izstrādāt un saskaņot projektu.
3. Paredzēt nostiprināt Zemesgrāmatā apgrūtinājumu – aizsargjoslu ūdensapgādes un kanalizācijas tīkliem.
 4. Pēc ūdensapgādes un kanalizācijas tīklu izbūves un apgrūtinājuma – aizsargjoslas nostiprināšanas Zemesgrāmatā, nodot tos īpašumā un valdījumā AS „Mārupes komunālie pakalpojumi”.
 5. **Pirms pievienošanās Mārupes novada centrālai ūdensapgādes sistēmai un kanalizācijas sistēmai noslēgt līgumu par ūdensapgādes sistēmas lietošanu un kanalizācijas sistēmas lietošanu.**
 6. Nosacījumi derīgi vienu gadu.

AS "Mārupes komunālie pakalpojumi"
Valdes loceklis



J.Ivanovs



Rīgas satiksme

J. Krūmīns
P. Firsielis

Harbans
Kleins
14.03.14

Rīgas pašvaldības sabiedrība ar ierobežotu atbildību "Rīgas satiksme"

Vestienas iela 35, Rīga, LV-1035, juridiskā adrese: Kleistu iela 28, Rīga, LV-1067, Latvija; reģistrācijas numurs: 40003619950;
tālrunis: +371 67 104 800, fakss: +371 67 104 802, e-pasts: sekretariats@rigassatiksme.lv

Rīgā

12.03.2014. Nr. KOR-IZEJ-JP/2014/483
Uz 26.02.2014. Nr.3-10/690

Mārupes novada dome
Daugavas iela 29
Mārupē, LV-2167

*Par nosacījumiem lokālpilnošanas izstrādei
teritorijā starp Ābolu ielu, Vienības gatvi un
dzelzceļu Rīga – Jelgava Mārupes novadā*

Pamatojoties uz Rīgas pašvaldības sabiedrībā ar ierobežotu atbildību „Rīgas satiksme” (turpmāk tekstā – RP SIA „Rīgas satiksme”) saņemto vēstuli Nr.3-10/690 un tai pievienoto dokumentāciju par nosacījumu un informācijas sniegšanu lokālpilnošanas izstrādei teritorijai starp Ābolu ielu, Vienības gatvi un dzelzceļu Rīga-Jelgava Mārupes novadā, RP SIA „Rīgas satiksme” savas kompetences ietvaros informē, ka minētajā teritorijā netiek plānota Rīgas pilsētas sabiedriskā transporta satiksme.

Teritorijas tiešā tuvumā tiek organizēta sabiedriskā transporta satiksme Vienības gatvē un Ozolciema ielā. Tuvākās pieturvietas izvietotas Vienības gatves – Kaplavas ielas krustojuma rajonā (pieturvietas „Ābolu iela”) un Vienības gatves – Ozolciema ielas krustojuma rajonā (pieturvietas „Mežkalna iela”).

Nemot vērā minēto, izstrādājot teritorijas lokālpilnošanu, iedzīvotāju plūsma jāplāno tā, lai tiktu nodrošināta brīva un maksimāli ērta piekļuve sabiedriskā transporta pieturvietām, paredzot attiecīgu satiksmes organizāciju un gājēju ceļu izvietojumu.

Valdes priekšsēdētājs

L.Bemhens

L.Bažbauere 67104622

Mārupes novada Dome

14.03.2014. SAŅEMTS 14

Reģistrēts Nr.

5-12/743

Rīgā

05.03.2014. Nr. T1-7.9/ 368

Uz 27.02.2014. iesniegumu

MĀRUPES NOVADA DOMEI

Daugavas ielā 29,
Rīgā, LV-2167

Par nosacījumiem lokālpilnoņuma izstrādei

Ūdensvads

Paziņojam, ka lokālpilnoņuma teritorijai starp Ābolu ielu, Vienības gatvi un dzelzceļu Rīga – Jelgava piegulošās ielās iebūvēti DN 200mm, DN 300 mm ielas ūdensvadi Vienības gatvē un DN 100 mm ielas ūdensvads Ābolu ielā.

Detālpilnoņumu izstrādāt saskaņā ar Ministru kabineta 28.12.2004. noteikumiem Nr.1069 „Noteikumi par ārējo inženierkomunikāciju izvietojumu pilsētās, ciematos un lauku teritorijās”, Latvijas būvnormatīviem (LBN), Latvijas valsts standartiem (LVS), Aizsargjoslu likumu, Rīgas domes 17.12.2002. saistošajiem noteikumiem Nr.39 „Rīgas ūdensvada un kanalizācijas tīklu un būvju ekspluatācijas, lietošanas un aizsardzības noteikumi” un citu spēkā esošu normatīvo aktu prasībām.

Projektējamiem objektiem pieprasīt konkrētus tehniskos noteikumus.

Lokālpilnoņuma izstrādes nosacījumi derīgi vienu gadu.

Sadzīves kanalizācija

Paziņojam, ka lokālpilnoņuma izstrādes teritorijā starp Ābolu ielu, Vienības gatvi, dzelzceļu Rīga- Jelgava (saskaņā ar klāt pievienoto shēmu) SIA „Rīgas ūdens” īpašumā pilsētas sadzīves notekūdeņu kanalizācijas tīkla nav.

Valdes loceklis

N. Zvaunis

Baumane
67088352

Ramute
67088350