



Mārupes novadam top jauna ilgtermiņa attīstības stratēģija 2013. - 2026.gadam un jauna Attīstības programma



Ir sācies 2012. gads. Mārupes novada Dome 2012. gada 25.janvāra sēdē apstiprināja pašvaldības budžetu tekošajam gadam, lai īstenotu šim gadam izvirzītās prioritātes.

Domājot par nākotni, viens no pašvaldības šī gada nozīmīgākajiem uzdevumiem ir Mārupes novada ilgtermiņa attīstības stratēģijas 2013.-2026. gadam un jaunas Attīstības programmas izstrāde. Iepriekšējā attīstības programma tika izstrādāta Mārupes pagasta teritorijas plānojuma 2002-2014.gadam sastāvā kā Mārupes pagasta padomes turpmākās attīstības politika līdz 2014.gadam.

Jaunā Attīstības programma tiek izstrādāta kā vidējā

termiņa plānošanas dokuments turpmākajiem 7 gadiem ar konkrētu rīcību plānu vismaz 3 gadiem. Tas būs pamats Mārupes pašvaldības rīcību un investīciju mērķtiecīgai plānošanai un valsts atbalsta plānošanai reģionālā un vietējā līmenī. Attīstības programma var kalpot arī par pamatu vietējo un ārvalstu investīciju piesaistei, jo investori nevēlas ieguldīt līdzekļus teritorijās, par kuru attīstību nav skaidra priekšstata, kur ir nedroša un nesagatavota vide investīcijām, jo situācija laika gaitā var būtiski mainīties.

Paralēli ilgtermiņa stratēģijas un attīstības programmas izstrādei, līdz 2013.gada pavasarim notiks arī Mārupes novada teritorijas plānojuma izstrāde 2014. - 2026. gadam un tā stratēģiskās ietekmes uz vidi novērtējuma vides pārskata izstrāde. Visus pieminētos plānošanas dokumentus izstrādās SIA „Reģionālie projekti”.

Mārupes novadam līdz šim ir bijuši izstrādāti divi teritorijas plānojumi: pirmais 1997.-2003.gadam, otrs 2002.-2014.gadam. Abi Teritorijas plānojumi ir veicinājuši strauju Mārupes novada attīstību. Pašlaik spēkā esošā teritorijas plānojuma izvirzītie mērķi ir gandrīz sasniegti un tā darbības laiks tuvojas beigām. Lai turpinātu

un veicinātu Mārupes novada ilgtspējīgu un līdzsvarotu attīstību, pamatojoties uz „Teritorijas plānošanas likumu”, un likumu „Par pašvaldībām” nepieciešama jauna Mārupes novada Teritorijas plānojuma izstrāde laika posmam 2014.-2026.gadam.

Izstrādājot jauno teritorijas plānojumu tiks izvērtēts Mārupes novada teritorijas attīstības potenciāls, noteiktas tās izmantošanai nepieciešamās prasības un aprobežojumi. Teritorijas plānojumam jāveido kvalitatīva vide, jārada labvēlīgi apstākļi Mārupes novada iedzīvotājiem, jāattīsta uzņēmējdarbība un jāveicina investīciju piesaiste.

Mārupes novada Dome aicina iedzīvotājus, Mārupē strādājošos un visus tos, kuriem mūsu novada nākotne un attīstība ir svarīga, iesaistīties attīstības plānošanas dokumentu izstrādē ar saviem ierosinājumiem un nākotnes redzējumu. Tikai kopīgs darbs dos optimālu risinājumu turpmākai novada attīstībai 12 gadu garumā, tikai kopīgi strādājot mēs veidosim savu novadu, kopā uzņemsimies atbildību par novada attīstību un visi jutīsimies te piederīgi un vajadzīgi.

Būvvaldes vadītāja Aida Lismane



Mārupes novada Ilgtermiņa attīstības stratēģijas un Attīstības programmas izstrādes laika grafiks

Šo dokumentu izstrādes ietvaros tiks organizēti četri IEDZĪVOTĀJU FORUMI. Tajos kopīgi tiks ģenerētas idejas darāmajiem darbiem, rīcībām un attīstāmiem projektiem katrā ciemā un novadā kopumā.

Aicinām ikvienu Mārupes novada iedzīvotāju – jauniešus, seniorus, māmiņas un tētus, uzņēmējus un citus aktīvus ļaudis atrast laiku, lai piedalītos IEDZĪVOTĀJU FORUMĀ. Svarīgi ir ne tikai zināt, ko vajag darīt, bet arī pateikt to skaļi, sadarboties ar citiem un katram aktīvi piedalīties savas dzīves uzlabošanā.

Iedzīvotāju forumi notiks:

- **Skultē**, Skultes sākumskolā – 14.maijs, plkst. 19.00-21.00
- **Jaunmārupē**, Jaunmārupes sākumskolā – 17.maijs, plkst. 19.00-21.00
- **Tirainē**, Mārupes pamatskolā – 21.maijs, plkst. 19.00-21.00
- **Mārupē**, Mārupes novada Domē – 24.maijs, plkst. 19.00-21.00

Posms	2012.gads									
	4.	5.	6.	7.	8.	9.	10.	11.	12.	
Iedzīvotāju anketēšana	X									
Iedzīvotāju forumi		X								
1.redakcijas izstrāde	X	X								
Sabiedriskā apspriešana			X							
Redakcijas pilnveidošana				X						
Ilgtermiņa attīstības stratēģijas un Attīstības programmas apstiprināšana					X					

Sabiedriskās apspriešanas notiks:

- **Skulte**, Skultes sākumskolā – 11.jūnijs, plkst. 19.00
- **Jaunmārupe**, Jaunmārupes sākumskolā – 14. jūnijs, plkst. 19.00
- **Tiraine**, Mārupes pamatskolā – 18. jūnijs, plkst. 19.00
- **Mārupe**, Mārupes novada Domē – 20. jūnijs, plkst. 19.00

Darbs iedzīvotāju forumā tiks organizēts vairākās darba grupās, kurās tiks apspriestas sekojošas tēmas:

- Izglītība, kultūra, aktīvs dzīvesveids un sports, drošība, veselība un sociālie pakalpojumi;
- Vide (ciema infrastruktūra, mājoklis, komunālie pakalpojumi, labiekārtošana);
- Sabiedriskais transports un ceļu infrastruktūra.

IEDZĪVOTĀJU FORUMOS paustās idejas tiks iestrādātas Mārupes novada Attīstības programmā, kuras 1.redakcijas sabiedriskā apspriešana plānota no š.g. 4.jūnija līdz 29.jūnijam.



Paziņojums par Mārupes novada Teritorijas plānojuma izstrādes uzsākšanu

LAIKA GRAFIKS

Saskaņā ar Mārupes novada domes 2011.gada 25.janvāra lēmumu Nr.7 (protokols Nr.1, 7.§) uzsākta Mārupes novada teritorijas plānojuma izstrāde.

Teritorijas plānojuma izstrādes vadītāja – Mārupes novada pašvaldības būvvaldes vadītāja Aida Lismane.

Rakstiski priekšlikumi un ieteikumi teritorijas plānojuma izstrādei iesniedzami līdz 2012.gada 31.maijam un adresējami Mārupes novada domei: Daugavas iela 29, Mārupe, Mārupes novads, LV- 2167, fiziskām personām norādot savu vārdu, uzvārdu, adresi, juridiskām personām- nosaukumu, reģistrācijas datus, adresi.

Posms	2012.gads										2013.gads		
	4.	5.	6.	7.	8.	9.	10.	11.	12.	1.	2.	3.	
Priekšlikuma iesniegšana	X	X											
Iedzīvotāju forumi		X											
1. redakcijas un SIVN izstrāde	X	X	X	X	X	X	X						
Sabiedriskā apspriešana								X	X				
Redakcijas pilnveidošana										X			
Atkārtota sabiedriskā apspriešana											X		
Teritorijas plānojuma apstiprināšana													X

2011.gada 25.janvārī
Mārupes novada Domes sēdes protokola Nr. 1
Pielikums Nr. 7, lēmums Nr.7

Mārupes novadā

Par Mārupes novada Teritorijas plānojuma 2014.-2026. gadam izstrādi

Pamatojoties uz likuma „Par pašvaldībām” 14.panta otrās daļas 1.punktu, Teritorijas plānošanas likuma 7.panta 6.daļu un Ministru kabineta 2009.gada 6.oktobra noteikumu Nr.1148 „Vietējās pašvaldības teritorijas plānošanas noteikumi” 32.punktu, kā arī ņemot vērā 19.01.2011. attīstības komitejas atzinumu pieņemt iesniegto lēmuma projektu „Par Mārupes novada Teritorijas plānojuma 2014.-2026. gadam izstrādi”, Mārupes novada Dome nolēmj:

1. Uzsākt Mārupes novada Teritorijas plānojuma 2014. – 2026.gadam izstrādi.
2. Par Mārupes novada Teritorijas plānojuma 2014. – 2026.gadam izstrādes vadītāju apstiprināt būvvaldes vadītāju Aidu Lismani.
3. Apstiprināt Mārupes novada Teritorijas plānojuma 2014. – 2026.gadam Darba uzdevumu (pielikumā).

Mārupes novada Domes priekšsēdētājs Mārtiņš Bojārs
DARBA UZDEVUMS

Mārupes novada teritorijas plānojuma 2014.-2026. gadam izstrādei

PAMATOJUMS

Mārupes novadam līdz šim ir bijuši izstrādāti divi teritorijas plānojumi: pirmais 1997.-2003.gadam, otrs 2002.-2014.gadam. Abi Teritorijas plānojumi ir veicinājuši strauju Mārupes novada attīstību. Pašlaik spēkā esošā teritorijas plānojuma izvirzītie mērķi ir gandrīz sasniegti un tā darbības laiks tuvojas beigām. Lai turpinātu un veicinātu Mārupes novada ilgtspējīgu un līdzsvarotu attīstību, pamatojoties uz „Teritorijas plānošanas likumu”, un likumu „Par pašvaldībām” nepieciešama jauna Mārupes novada Teritorijas plānojuma izstrāde laika posmam 2014.-2026.gadam.

UZDEVUMS

- 1) izvērtēt Mārupes novada teritorijas attīstības potenciālu un noteikt tā izmantošanai nepieciešamās prasības un aprobežojumus;
- 2) veidot kvalitatīvu vidi un radīt labvēlīgus apstākļus Mārupes novada iedzīvotājiem, attīstīt uzņēmējdarbību un veicināt investīciju piesaisti;
- 3) iekļauties Latvijas ilgtspējīgā attīstības stratēģijā un Rīgas reģiona telpiskajā plānojumā, nacionālos tiesību aktos, normatīvos dokumentos, institūciju nosacījumos un priekšlikumos;
- 4) radīt priekšnoteikumus teritorijas racionālas izmantošanas nodrošināšanai, rūpniecisko un vides risku novēršanai;
- 5) garantēt Mārupes novada iedzīvotāju tiesības izmantot un attīstīt nekustamo īpašumu saskaņā ar teritorijas plānojumu;
- 6) veicināt pakalpojumu pieejamību;
- 7) izveidot optimālu, funkcionēt spējīgu transporta sistēmu;
- 7) saglabāt dabas un kultūras mantojumu, ainavas un bioloģisko daudzveidību, kā arī paaugstināt kultūrainavas un apdzīvoto vietu kvalitāti.

IZEJAS MATERIĀLI

Mārupes novada Teritorijas plānojumu 2014.-2026. gadam izstrādāt pamatojoties uz Teritorijas plānošanas likumu, ņemot vērā:

- 1) spēkā esošo Mārupes novada Teritorijas plānojumu 2002-2014.gadam un tā grozījumus;
- 2) Mārupes novada teritorijas Attīstības programmu 2002.-2014.gadam;
- 3) Latvijas ilgtspējīgas stratēģiju, Rīgas plānošanas reģiona telpisko plānojumu un teritorijas plānojumu 2005.-2025.gadam, nacionālās programmas un nozaru attīstības plānus;
- 4) Rīgas pilsētas, Babītes novada un Olaines novada spēkā esošos teritorijas plānojumus un attīstības programmas;
- 5) Lidostas „Rīga” un valsts institūciju plānošanas dokumentus, kuri attiecas uz Mārupes novada teritoriju;
- 6) Mārupes novada zemes īpašumu struktūru;
- 7) Natura 2000 teritorijas – dabas lieguma „Cenas tīrelis” apstiprināto Dabas aizsardzības plānu 2005.-

2020.gadam;

8) Mārupes pagasta teritorijas plānojuma 2002-2014. gadam ar 2009.gada grozījumiem Vides pārskatu un Vides pārraudzības valsts biroja atzinumu par Vides pārskatu saskaņā ar likumu “Par ietekmes uz vidi novērtējumu”.

Mārupes novada Teritorijas plānojuma 2014.-2026.gadam izstrādei izmantot Latvijas ģeodēziskajā koordinātā sistēmā LKS 92 izstrādātu pilnu topogrāfisko karti (ne vecāku par pieciem gadiem) ar mēroga noteiktību 1:10000, Mārupes, Tīraines, Jaunmārupes, Skultes ciemu, Lidostas „Rīga” un iespējamo perspektīvo ciemu teritorijām – topogrāfisko plānu ar mēroga noteiktību 1:2000.

PRASĪBAS

Mārupes novada Teritorijas plānojumu 2014.-2026. gadam izstrādāt saskaņā ar Teritorijas plānošanas likumu un MK noteikumiem nr.1148 Vietējās pašvaldības teritorijas plānošanas noteikumi.

1. Mārupes novada Teritorijas plānojumā 2014.-2026. gadam noteikt:

- 1) teritorijas plānoto atļauto izmantošanu;
- 2) teritorijas izmantošanas un apbūves noteikumus, kā arī prasības zemes vienību apbūvei ar noteiktu plānoto atļauto izmantošanu;
- 3) esošās Mārupes, Tīraines, Jaunmārupes, Skultes ciemu, lidostas „Rīga” robežas un plānotās perspektīvā ciema robežas;
- 4) apdzīvotuma un infrastruktūras attīstību Mārupes, Tīraines, Jaunmārupes, Skultes ciemos, lidostas „Rīga” teritorijā un plānotās perspektīvā ciema robežās (dažādi dzīvojamās apbūves veidi, darījumu objektu apbūve, sabiedrisko objektu teritorijas, parki, publiskie zaļumi u.c.);
- 5) izvērtējumu par nepieciešamo (tai skaitā ekonomiski aktīvo) iedzīvotāju blīvumu uz 1km², kuru

maksātie nodokļi pašvaldības budžetam ir spējīgi uzturēt tiem nepieciešamo infrastruktūru;

- 6) esošos un perspektīvos centralizētas ūdensapgādes un kanalizācijas tīklu plānus;
- 7) esošos un perspektīvos elektroapgādes tīklu plānus;
- 8) esošos un perspektīvos gāzes apgādes plānus;
- 9) esošās meliorācijas sistēmas un centralizētas lietus ūdens novadīšanas tīklu plāni;
- 10) esošā un perspektīvā transporta sistēma (ceļi pa kategorijām, dzelzceļi, sliežu ceļi, velosipēdistu celiņi, gājēju ietves, visa veida sabiedriskā transporta kustības shēmas).

2. Pieprasīt informāciju vai nosacījumus, kā arī atzinumus par izstrādāto Mārupes novada Teritorijas plānojumu 2014.-2026.gadam no šādām institūcijām:

- 1) Rīgas plānošanas reģions;
- 2) Lielrīgas reģionālā vides pārvalde;
- 3) Vides pārraudzības valsts birojs;
- 4) Dabas aizsardzības pārvalde;
- 5) Valsts kultūras pieminekļu aizsardzības inspekcija;
- 6) Veselības inspekcija;
- 7) Valsts ugunsdzēsības un glābšanas dienesta Rīgas rajona brigāde;
- 8) VZD Lielrīgas reģionālā nodaļa;
- 9) LAD Lielrīgas reģionālā lauksaimniecības pārvalde;
- 10) Valsts meža dienesta Rīgas virsmehāniskā;
- 11) VAS “Latvijas valsts meži”;
- 12) VAS “Latvijas Valsts ceļi”;
- 13) VAS „Latvijas dzelzceļš”;
- 14) VAS “Latvenergo”;
- 15) AS “Latvijas gāze”;
- 16) AS „Mārupes komunālie pakalpojumi”;
- 17) Rīgas Domes Satiksmes departaments;
- 18) Rīgas Domes Attīstības departaments;
- 19) VAS „Starptautiskā lidosta „Rīga”;
- 20) Satiksmes ministrija.

TERITORIJAS PLĀNOJUMA IZSTRĀDES GRAFIKS UN SABIEDRISKĀS APSPIEŠANAS PASĀKUMI

Laiks	Pasākums	Organizators/ atbildīgais
2 nedēļas	Informē sabiedrību un institūcijas par teritorijas plānojuma izstrādes uzsākšanu šādā kārtībā: -pēc lēmuma pieņemšanas sagatavo paziņojumu, kurā norāda informāciju par teritorijas plānojuma izstrādes uzsākšanas lēmumu un teritorijas plānojuma izstrādes grafiku; -paziņojumu publicē laikrakstā “Latvijas Vēstnesis”, vietējā laikrakstā „Rīgas aprinča avīze”, ievieto pašvaldības mājaslapā www.marupe.lv un nosūta Vides un Reģionālās attīstības ministrijai.	Izstrādes vadītājs
Nav normēts	Izstrādāto pašvaldības teritorijas plānojuma pirmo redakciju iesniedz izskatīšanai Mārupes novada Domē. Mārupes novada Dome pieņem lēmumu par vietējās pašvaldības teritorijas plānojuma pirmās redakcijas nodošanu sabiedriskajai apspriešanai un atzinumu saņemšanai.	Izstrādes vadītājs
Četras nedēļas	Pēc minētā lēmuma pieņemšanas izstrādes vadītājs: - pieprasa no darba uzdevumā minētajām institūcijām atzinumus par teritorijas plānojuma pirmo redakciju, nosūtīt pirmās redakcijas materiālus elektroniski.	Izstrādes vadītājs
	Paziņojumu par sabiedrisko apspriešanu publicē „Mārupes vēstīs”, „Rīgas aprinča avīzē” un laikrakstā “Latvijas Vēstnesis”, kā arī ievieto mājas lapā www.marupe.lv .	Mārupes novada Dome
Sešas nedēļas	Organizē sabiedrisko apspriešanu: tās laikā tiek organizēti semināri un tikšanās ar dažādām iedzīvotāju grupām, nevalstiskām organizācijām un uzņēmējiem	Izstrādes vadītājs
	Pēc sabiedriskās apspriešanas beigām izstrādes vadītājs un darba grupa sagatavo sabiedriskās apspriešanas materiālus.	Izstrādes vadītājs
	Izstrādāto Mārupes novada teritorijas plānojuma redakciju, institūciju atzinumus un sabiedriskās apspriešanas materiālus izstrādes vadītājs iesniedz izskatīšanai Mārupes novada Domē.	Izstrādes vadītājs
	Mārupes novada Dome pieņem lēmumu par turpmāko rīcību ar izstrādāto teritorijas plānojuma 1.redakciju	Mārupes novada Dome
Divas nedēļas	Ja Mārupes novada Dome pieņem lēmumu apstiprināt teritorijas plānojuma 1.redakciju kā galīgo, tad pašvaldība divu nedēļu laikā pēc lēmuma pieņemšanas teritorijas plānojuma galīgo redakciju nosūta Rīgas plānošanas reģionam atzinuma sniegšanai.	Mārupes novada Dome
Četras nedēļas	Rīgas plānošanas reģions atzinumu sniedz četru nedēļu laikā. Atzinuma kopiju plānošanas reģions nosūta Vides un Reģionālās attīstības ministrijai.	Rīgas plānošanas reģions
Divas nedēļas	Mārupes novada Dome apstiprina teritorijas plānojumu un kā pašvaldības saistošos noteikumus izdod tā grafisko daļu un teritorijas izmantošanas un apbūves noteikumus. Lēmumu, ar kuru apstiprināts pašvaldības teritorijas plānojums un izdoti pašvaldības saistošie noteikumi, divu nedēļu laikā pēc tā pieņemšanas ievieto Mārupes pašvaldības mājas lapā internetā www.marupe.lv, publicē „Mārupes vēstīs”, „Rīgas aprinča avīzē”, un laikrakstā “Latvijas Vēstnesis”, norādot vietu, kur var iepazīties ar apstiprināto pašvaldības teritorijas plānojumu.	Mārupes novada Dome

Divas nedēļas	<p>Divu nedēļu laikā pēc Mārupes novada teritorijas plānojuma stāšanās spēkā, Mārupes novada Dome iesniedz normatīvajos aktos noteiktajā kārtībā apliecinātu teritorijas plānojumu zināšanai:</p> <ul style="list-style-type: none"> - Vides un Reģionālās attīstības ministrijai. – teritorijas plānojuma eksemplāru papīra formā un elektroniski, kā arī apliecinājumu publikācijai laikrakstā "Latvijas Vēstnesis" par plānojuma apstiprināšanu; - VZD Lielrīgas reģionālā nodaļā- grafiskās daļas un teritorijas izmantošanas un apbūves noteikumu eksemplāru papīra formā, kā arī grafiskās daļas karti (plānu), kurā attēlota teritorijas plānotā (atļautā) izmantošana un aizsargjoslas (elektroniski vektorādu formā, LKS 92 koordinātu sistēmā); - Lielrīgas reģionālajā vides pārvaldē – teritorijas plānojumu elektroniski; - Rīgas plānošanas reģionā – teritorijas plānojuma eksemplāru papīra formā un elektroniski, kā arī apliecinājumu publikācijai laikrakstā "Latvijas Vēstnesis" par plānojuma apstiprināšanu; 	Mārupes novada Dome
---------------	--	---------------------

Mārupes novada teritorijas plānojumam jābūt izstrādātam galīgā variantā, saskaņotam ar atbildīgām institūcijām un iesniegtam Mārupes novada Domei grafiskā formā un daudzslāņu digitālā formā izmantojot datorprogrammu "Microstation"

1. redakcija un visas starpredakcijas – 6 eksemplāri,
2. galīgā redakcija – 6 eksemplāri.

Darba uzdevumu sastādīja
būvvaldes vadītāja Aida Lismane

2011.gada 6.decembrī
Mārupes novada Domes ārkārtas sēdes protokola Nr. 15
Pielikums Nr. 1, lēmums Nr.1
Mārupes novadā

2.4.Mārupes novada Teritorijas plānojums 2002.-2014. gadam un tā grozījumi.
2.5.Babītes novada, Olaines novada un Rīgas pilsētas spēkā esošās attīstības programmas un teritorijas plānojumi.

- 3.Attīstības programmas sastāvs:**
- 3.1.Mārupes novada attīstības stratēģija līdz 2026.gadam.
 - 3.2.Pašreizējās situācijas un SVID analīze.
 - 3.3.Rīcības plāns līdz 2017. gadam un investīciju plāns līdz 2020. gadam.
 - 3.4.Uzraudzība.

Par Mārupes novada Attīstības programmas izstrādi

Pamatojoties uz Teritorijas attīstības plānošanas likumu un „ Likumu par pašvaldībām” 14.panta otrās daļas 1.punktu, ar mērķi izstrādāt Mārupes novada ilgtermiņa attīstības stratēģiju 12 gadu periodam, noteikt pašvaldības attīstības prioritātes līdz 7 gadiem un pasākumu kopumu to īstenošanai, mērķtiecīgi plānot un nodrošināt valsts un ārvalstu investīciju piesaisti Mārupes novada attīstībai, Mārupes novada Dome nolemj:

1.Izstrādāt Mārupes novada ilgtermiņa Attīstības stratēģiju laika posmam no 2013. līdz 2026.gadam.

2.Izstrādāt Mārupes novada Attīstības programmu laika posmam no 2013.līdz 2020.gadam saskaņā ar darba uzdevumu.

3.Par Attīstības programmas izstrādes vadītāju apstiprināt Mārupes novada būvvaldes vadītāju Aidu Lismani un izveidot vadības grupu sekojošā sastāvā:

- attīstības komitejas vadītājs Pēteris Pikše,
- finanšu komitejas vadītājs Mārtiņš Bojārs,
- sociālās palīdzības, izglītības, kultūras un sporta komitejas vadītājs Jānis Lagzdkalns,
- vides komitejas vadītājs Edgars Jansons,
- novada Domes priekšsēdētāja vietniece Līga Kadiģe,
- novada Domes izpilddirektors Ivars Punculis,
- juriste Gaļina Nicberga,
- finansiste Laima Levanoviča,
- projektu vadīšanas speciāliste Zane Zvejniece,
- sabiedrisko attiecību speciāliste Uva Bērziņa,
- Mārupes uzņēmēju biedrības pārstāvis,
- deputāts Arnis Āķis,
- darba grupas sekretāre Ināra Maļinovska.

4.Apstiprināt darba uzdevumu saskaņā ar Pielikumu.

Mārupes novada Domes priekšsēdētājs M.Bojārs

Pielikums
APSTIPRINĀTS
ar Mārupes novada Domes
06.12.2011. Ārkārtas sēdes protokola Nr. 15,
lēmumu Nr. 1

DARBA UZDEVUMS

Mārupes novada Attīstības programmas izstrādei
laika posmam
no 2013. līdz 2020.gadam

1.Mārupes novada Attīstības programmas izstrādes pamatojums

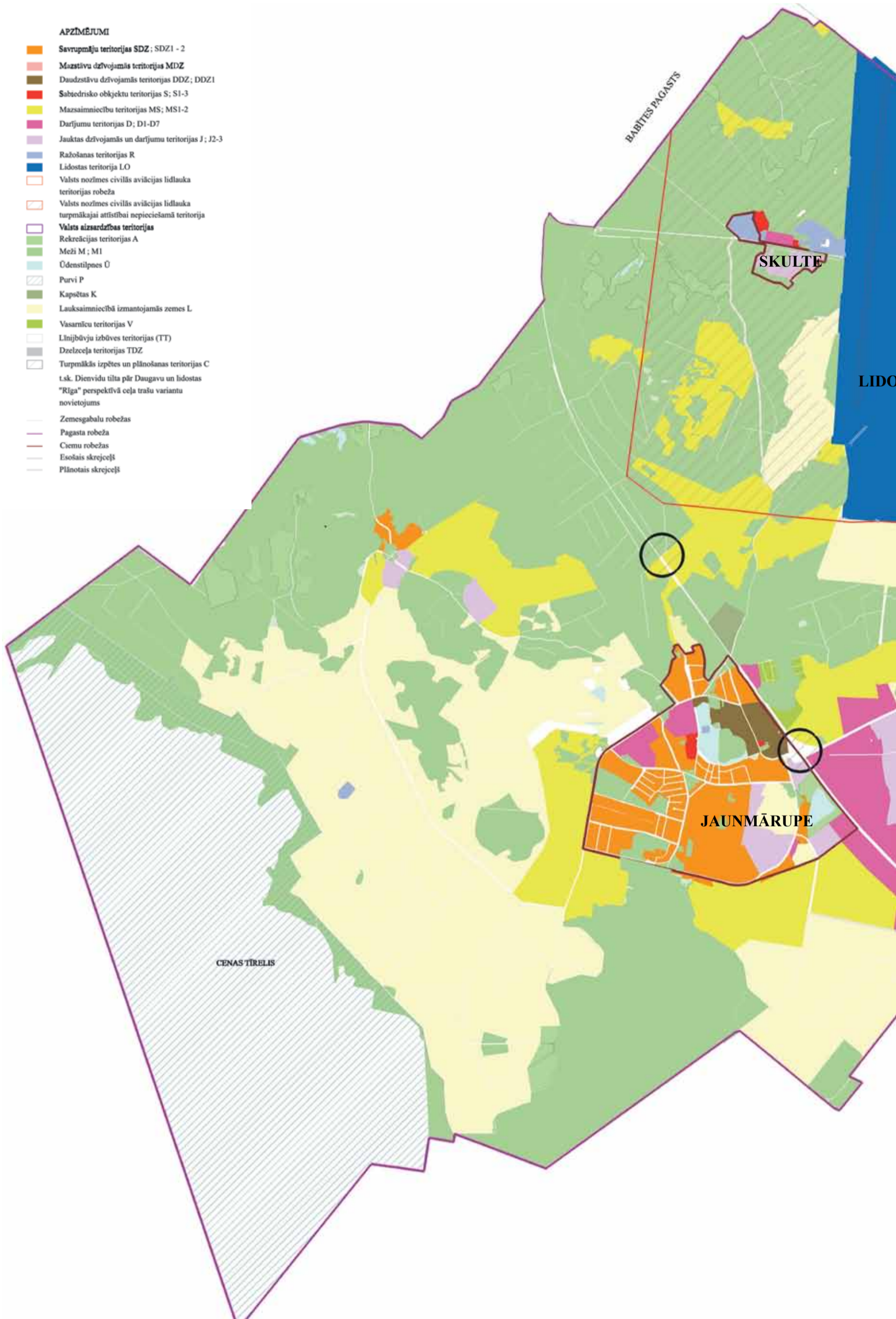
- 1.1.Veidot mērķtiecīgu, uz attīstību vērstu pašvaldības attīstības programmu ilgtermiņa prioritāšu sasniegšanai.
- 1.2.Attīstības programma kalpos par pamatu pašvaldības turpmākai rīcībai tekošā budžeta mērķtiecīgā plānošanā kā arī vietējo un ārvalstu investīciju piesaistē.

2.Izejas materiāli

- 2.1.Ilgtermiņa konceptuālais dokuments „Latvijas izaugsmes modelis: cilvēks pirmajā vietā”.
- 2.2.Latvijas ilgtspējīgas attīstības stratēģija.
- 2.3.Rīgas plānošanas reģiona telpiskais plānojums un teritorijas plānojums 2005.-2025. gadam.

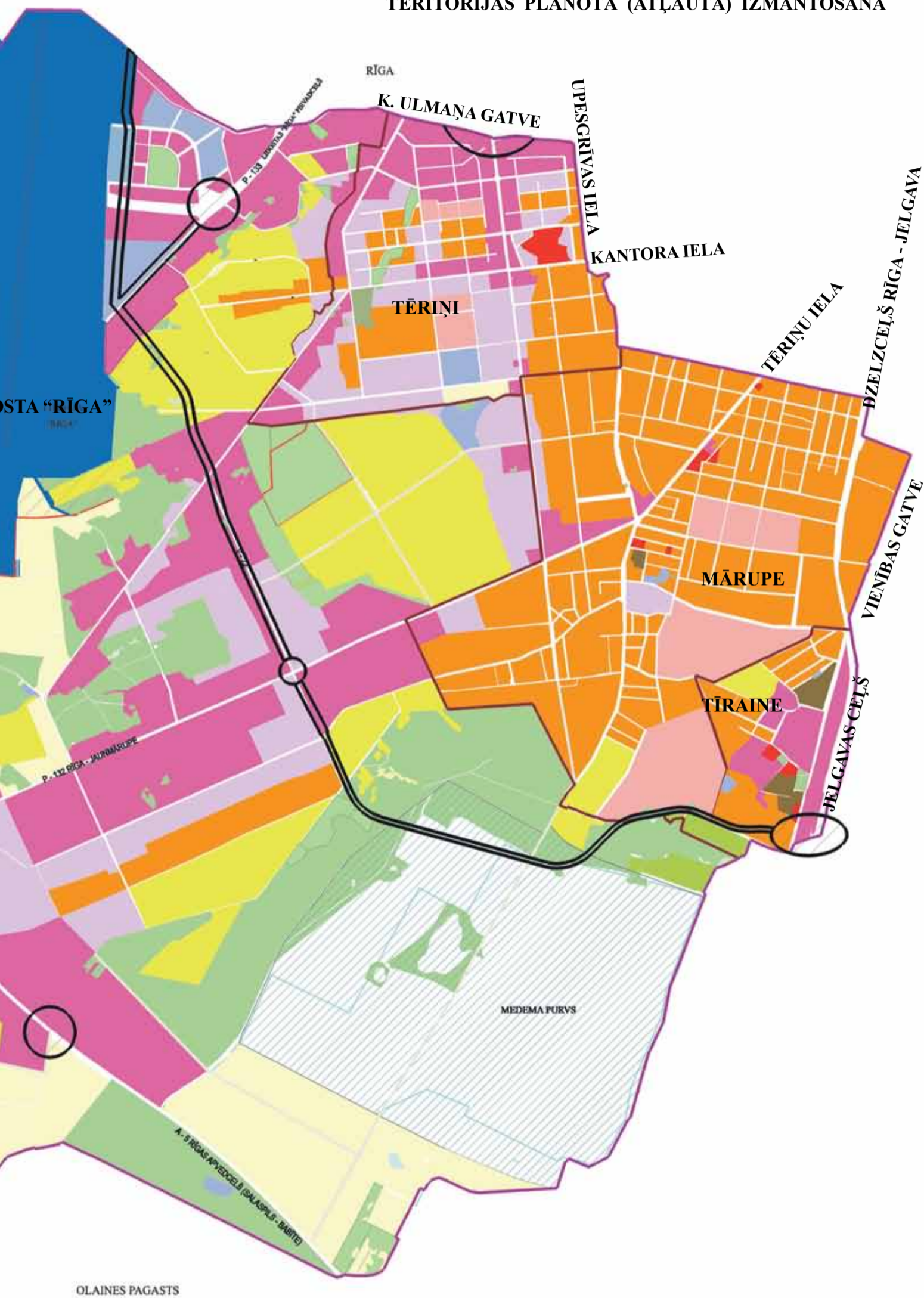
4.Darba posmi

Process	Rīcība	Termiņš
Sagatavošanās izstrādei	Mārupes novada Domes lēmums par AP izstrādes uzsākšanu. Darba uzdevuma apstiprināšana. Vadības grupas izveidošana. Darba posmu un izpildes termiņu noteikšana.	06.12.2011
	Lēmuma par AP izstrādes uzsākšanu publicēšana „Rīgas aprīņa avīzē” un Mārupes novada mājas lapā www.marupe.lv . Lēmuma par AP izstrādes uzsākšanu nosūtīšana Rīgas plānošanas reģionam, Babītes novada Domei, Olaines novada Domei un Rīgas pilsētas Domei.	
	Darba uzdevuma 2.punktā minēto izejas materiālu analīze. Konsultācijas ar Rīgas plānošanas reģionu un kaimiņu pašvaldībām.	
	Iedzīvotāju anketēšana par aktuālākajām problēmām un potenciālajām attīstības tendencēm. Anketu rezultātu apkopošana.	
	Tikšanās ar nozaru speciālistiem un Mārupes sabiedriskajām organizācijām, to viedokļu noskaidrošana.	
Izstrādes process	Rezultātu apkopošana (situācijas apzināšana) un vienota AP projekta sagatavošana: Attīstības stratēģijas izstrāde. Pašreizējās situācijas raksturojums un analīze. Attīstības programmas rīcības plāna izstrāde. Investīciju plāna izstrāde. Attīstības programmas ieviešanas uzraudzības plāna izstrāde.	
	AP projekta izskatīšana vadības grupā, precizēšana un pretrunu novēršana.	
Publiskā apspriešana	Mārupes novada Domes lēmums par AP nodošanu publiskai apspriešanai.	
	Paziņojuma par AP publisko apspriešanu publicēšana Mārupes mājas lapā www.marupe.lv un laikrakstā „Rīgas aprīņa avīzē”.	
	AP publiskā apspriešana vismaz 3 nedēļas.Sabiedriskās apspriešanas sēde.	
	AP publiskās apspriešanas rezultātu apkopošana. Informatīvā ziņojuma sagatavošana.	
	Informatīvā ziņojuma par AP publiskās apspriešanas rezultātiem publicēšana Mārupes mājas lapā www.marupe.lv un laikrakstā „Rīgas aprīņa avīzē”.	
	AP publiskās apspriešanas rezultātu izvērtēšana, vadības grupā vienojoties par nepieciešamajiem papildinājumiem.	
	AP publiskās apspriešanas kopsavilkuma izstrāde (dalībnieku saraksti, iesniegto priekšlikumu un iebildumu būtība, informācija par to atbalstīšanu, pamatojumi to noraidīšanai.	
	AP publiskās apspriešanas kopsavilkuma publicēšana Mārupes novada mājas lapā www.marupe.lv .	
Izstrādes process	Ņemot vērā publiskās apspriešanas rezultātus, tiek izstrādāta AP projekta galīgā redakcija.	
Saskaņošana	Mārupes novada Domes lēmums par AP projekta galīgās redakcijas nodošanu Rīgas plānošanas reģionam atzinuma saņemšanai.	
	Mārupes novada Domes lēmuma par AP projekta galīgās redakcijas nodošanu Rīgas plānošanas reģionam atzinuma saņemšanai publicēšana Mārupes novada mājas lapā www.marupe.lv un laikrakstā „Rīgas aprīņa avīzē”.	
	AP projekta galīgās redakcijas iesniegšana Rīgas plānošanas reģionam atzinuma saņemšanai.	
Apstiprināšana	Pozitīva atzinuma gadījumā Mārupes novada Domes lēmums par AP galīgās redakcijas apstiprināšanu. Negatīva atzinuma gadījumā AP atgriežas izstrādes procesā un tiek atkārtoti saskaņota.	01.07.2012
	Lēmuma par AP apstiprināšanu publicēšana Mārupes novada mājas lapā www.marupe.lv un laikrakstā „Rīgas aprīņa avīzē”.	
	Apstiprinātās AP publiskošana, kā arī tās iesniegšana Rīgas plānošanas reģionam un VARAM.	



MĀRUPES NOVADA TERITORIJAS PLĀNOJUMS 2002. - 2014. GADAM AR GROZĪJUMIEM

TERITORIJAS PLĀNOTĀ (ATĻAUTĀ) IZMANTOŠANA



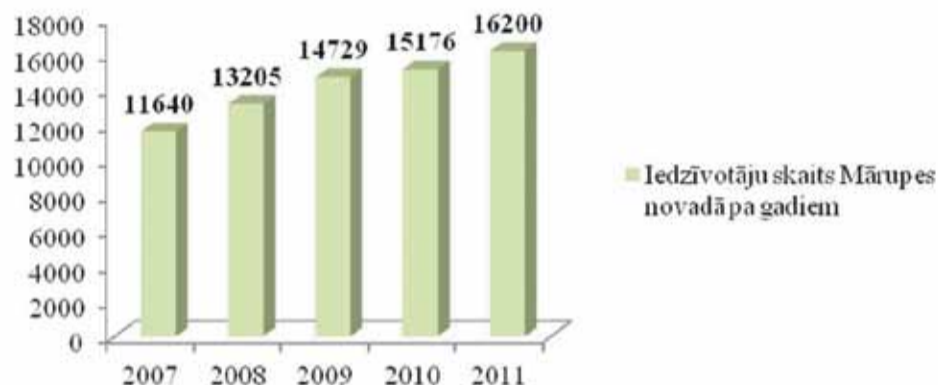
Ievērojot Teritorijas attīstības plānošanas likumā noteikto pēctecības principu - to, ka jaunus teritorijas attīstības plānošanas dokumentus izstrādā, izvērtējot spēkā esošos attīstības plānošanas dokumentus un to īstenošanas praksi, lūdzam iepazīties ar pašreizējo Mārupes novada teritorijas plānojumu, lai varētu sniegt ierosinājumus jaunā teritorijas plānojuma izstrādei.

Mārupes novada ilgtspējīgas attīstības indikatori

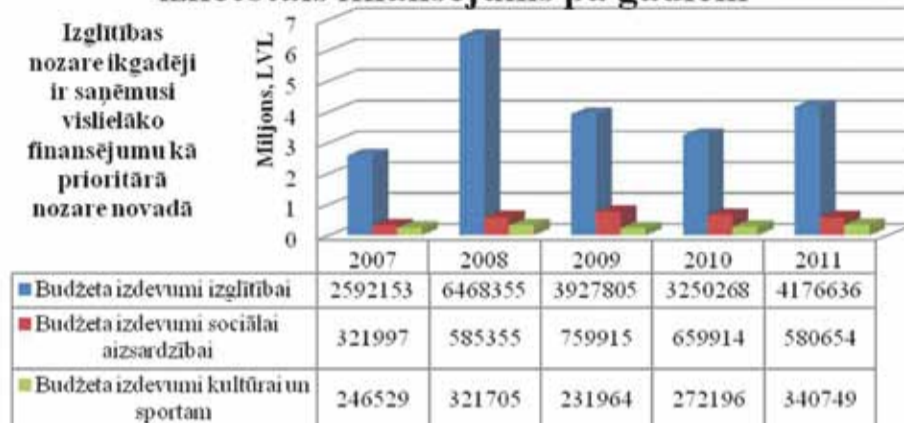
Ekonomiskā attīstība

Novada attīstība un budžets

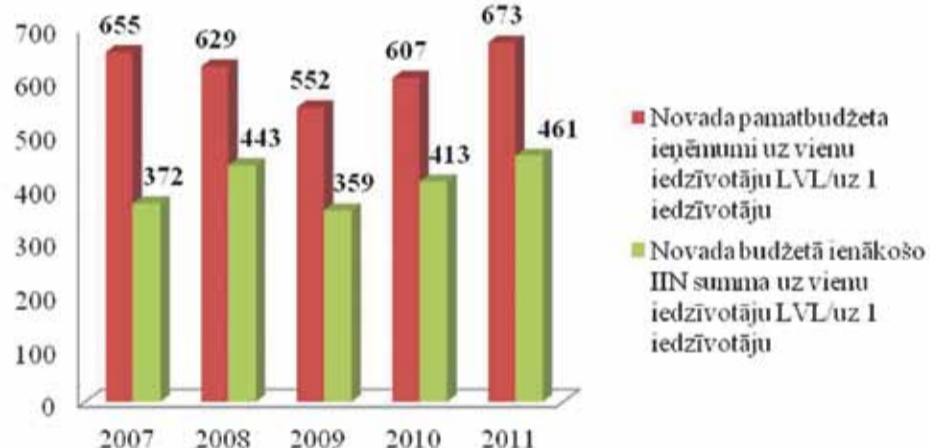
Iedzīvotāju skaits Mārupes novadā pa gadiem



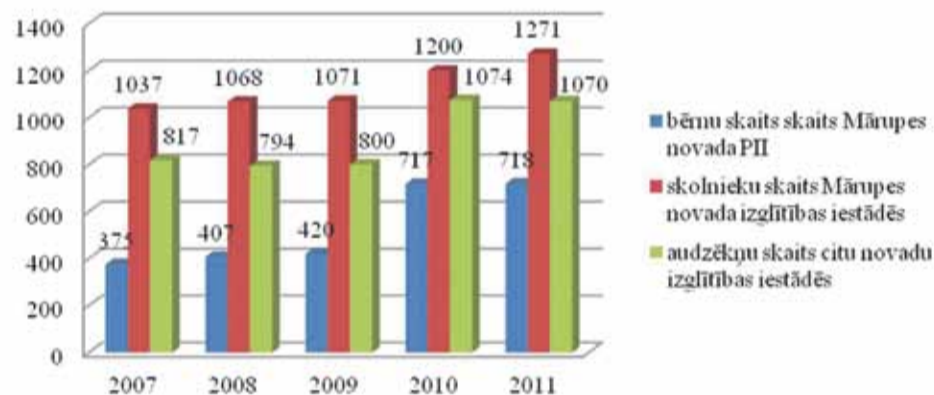
Mārupes novada nozaru attīstībai izlietotais finansējums pa gadiem



Ieņēmumi gadā uz vienu iedzīvotāju

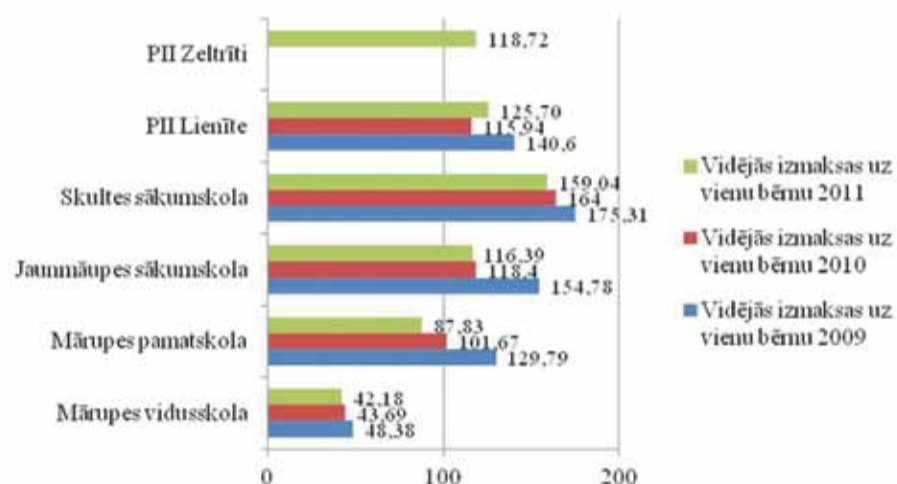
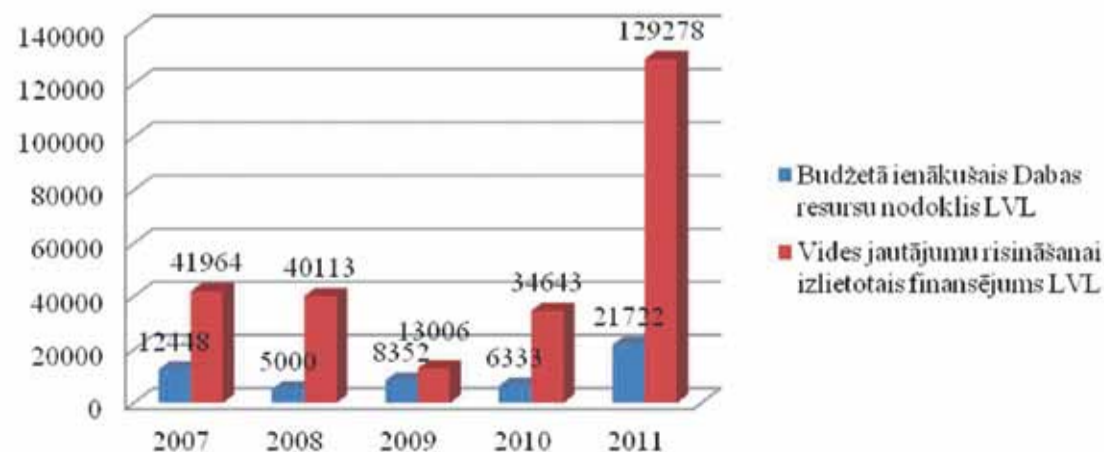


Audzēkņu skaits izglītības iestādēs



Vides aizsardzība un kvalitāte

Vides aizsardzības indikatori



Informācija sagatavota saskaņā ar 2003.gada 10.septembra Mārupes pagasta attīstības programmā noteiktajām kategorijām (Ekonomiskā attīstība, Sociālā attīstība un Vides aizsardzība un vides kvalitāte) un ilgtspējas attīstības indikatoriem, izmantojot datus, kas ir MND rīcībā bez papildus datu pieprasījuma no citiem datu turētājiem.

Mārupes novada Domes Finanšu ekonomistes
Laima Levanoviča

Mārupes novada Teritorijas plānojums 2002-2014.gadam

IZVIRZĪTO MĒRĶU IZPILDE

Nozare	Rīcība	Izpildes laiks	Atbildīgā institūcija
Izglītība	-sākumskolas izglītības iestādes ar pirmsskolas grupām izveide Jaunmārupes ciemā	2005	Mārupes pagasta padome
	-Skultes sākumskolas izveide ar pirmsskolas grupām uz Skultes pamatskolas bāzes	2009	Mārupes pagasta padome
	-Mārupes sākumskolas izveide (1-4 kl.) , jaunas sporta zāles celtniecība (Tīraines skola)	2008 (Mārupes pamatskolas piebūves un sporta zāles būvniecība)	Mārupes pagasta padome
	-interesu izglītības centra izveide pieaugušajiem un skolēniem, darbinieku pārkvalifikācija sadarbībā ar Valsts nodarbinātības aģentūru	Tiek nodrošināta izmantojot esošās izglītības iestādes (Mārupes pamatskola un Mārupes Mūzikas un mākslas skola)	Mārupes pagasta padome, Rīgas raj. Padome, Valsts nodarbinātības aģentūra
	-Skultes pamatskolas un Tīraines pamatskolas pāreja uz mācībām latviešu valodā	Tīrainē realizēta , Skultē ir bilingvālā apmācība	LR izglītības ministrija, izglītības iestādes
	-jaunas pirmsskolas izglītības iestādes „Zeltrīti” būvniecība Mārupes ciemā pie Vecozolu namiem	2009	Mārupes novada Dome
	-visu trīsgadīgo Mārupē deklarēto bērnu (tiem vecākiem, kas ne mazāk par gadu deklarēti Mārupes nov.) nodrošināšana ar bērnodārziem (iepirkot vietas privātajos bērnodārzos)	2010	Mārupes novada Dome
	-tehniskā projekta izstrāde Mārupes vidusskolas sporta zālei, labiekārtojuma un autostāvvietām, būvniecības uzsākšana	2010-2012 Būvniecība uzsākta 2011. gadā.	Mārupes novada Dome
	-Tīraines bērnodārza, bērnodārza „Lienīte” un Mārupes mūzikas un mākslas skolas renovācija ar mērķi paaugstināt ēku energoefektivitāti	2012.gadā notiks Lienītes vienkāršotā renovācija (kapitālais remonts)	Mārupes novada Dome
Sociālā aprūpe, veselības aizsardzība, drošība	-sociālās aprūpes dienesta izveide-sociālās palīdzības organizēšana iedzīvotājiem	2006	Mārupes pagasta padome
	-darbs ar paaugstināta sociālā riska grupām, cilvēkiem ar īpašām vajadzībām, invalīdiem	nepārtraukti	Mārupes pagasta padome, sociālais dienests
	-naktsmītņu nodrošināšana bezpajumtniekiem	Nav bezpajumtnieku	Mārupes pagasta padome, sociālais dienests
	-ugunsdzēsības pasākumu uzlabošana par riska objektiem uzskatot purvus (ugunsgrēku izcelšanās vietas), kā arī apdzīvotās vietās risinot ūdens hidranta izvietojuma problēmas	2006 uzsākām būvēt hidranta, pašlaik notiek sadarbība ar IM par jauna ugunsdzēsības depo būvniecību Jaunmārupē	Rīgas raj. padome, LR Iekšlietu ministrija
	-municipālās policijas izveide	2008.gadā izveidota Valsts policijas nodaļa Jaunmārupē 2012.gadā izveidota Pašvaldības policija	Mārupes pagasta padome
	-jaunas pašvaldības iestādes būvniecība Jaunmārupē, kurā būs telpas medicīnas pakalpojumiem	2011-2012 2012.gadā uzsākta būvniecība	Mārupes novada Dome
	-Jaunmārupes dienas centra paplašināšana Mazcenu muižīņā	Tīks realizēts 2012.gadā	Mārupes novada Dome
Kultūra, reliģija, atpūta, sports, tūrisms	-rekreācijas zonas izveide izmantojot karjeru pie Skultes	Netīks realizēts, jo atrodas lidostas perspektīvās attīstības zonā	Mārupes pagasta padome, Rīgas pilsētas dome
	-reliģijas iestādes būvniecība Jaunmārupē	Nav realizēta	Privātais sektors, sabiedriskās organizācijas
	-sporta zāles būvniecība Jaunmārupē	2005 (pie Jaunmārupes sākumskolas)	Mārupes pagasta padome, privātais sektors
	-multihalles - kultūras centra izveide pagastā	Nav realizēts	Mārupes pagasta padome, privātais sektors, NVO
	-Jaunmārupes dabas parka izveide	2000	Mārupes pagasta padome
	-kempingu un telšu vietu iekārtošana	2009. z.s. „Jaunmārtiņi” izveidotas arī dabas takas	Mārupes pagasta padome, privātais sektors
	-pierīgas aktīvās atpūtas parka izveide	Paredzēta Meduma purvā, nav realizēta	Privātais sektors
	-bērnu rotaļu un atpūtas laukumu izveidošana	2007./2008.gadā aktīvās atpūtas zona skeitparks Jaunmārupē, rotaļu laukums 2009.g Skultē, sporta laukums Gerberu ielā un skeita laukums Tīrainē. 2011.gadā bērnu rotaļu laukums Skultē, Jaunmārupē	Mārupes pagasta padome, nevalstiskās organizācijas
	-bērnu rotaļu un atpūtas laukumu izveidošana skvērā pie Konrādu ielas	2011-2012	Mārupes novada Dome, LEADER programma
	-ziemas manēžas būvniecība Tīrainē- jāšanas sporta attīstība	2006.gadā Tīrainē ziemas manēža. Jāšanas sports attīstās zirgu staļļos „Lielceri”; „Imakas”; „Zandeļi”	privātais sektors
	-tūrisma taku izveide Cenu tīrelī	2005-2008	Babītes un Mārupes pagasta padomes, Rīgas raj. padome
		-Pavasaru ūdenskrātuves renovācija un krastu labiekārtojums ar pastaigu takām Jaunmārupē	2011-2012
	-jaunas pašvaldības iestādes būvniecība Jaunmārupē, kurā tiks izveidota moderna bibliotēka	2011-2012 Būvniecība uzsākta 2012. gadā	Mārupes novada Dome

Nozare	Rīcība	Izpildes laiks	Atbildīgā institūcija
Vides aizsardzība	-atkritumu izgāztuves slēgšana un teritorijas rekultivācija	2005.gadā izveidots atkritumu šķirošanas un apstrādes komplekss „Dardedzes”	LR Vides ministrija
	-meliorācijas sistēmu uzturēšana un atjaunošana	Notiek nepārtraukti. 2011.gadā tika renovēti meliorācijas novadgrāvji N-7, N-8, N-13	Meliorācijas biedrība, LR Zemkopības ministrija
	-Mārupes pagasta vides kvalitātes uzlabošanas rīcības plāna izstrāde	Nav realizēts	Mārupes pagasta padome, LR Vides ministrija, Lielrīgas reģionālā vides pārvalde
	-Neriņas upes baseina teritorijas sakopšana un piesārņojuma avotu novēršana	2008	Mārupes pagasta padome, LR Vides ministrija
	-Cenu tīreļa apsaimniekošanas plāna izstrāde	2005. gadā apstiprināts Cenu tīreļa Dabas aizsardzības plāns	ES „Nature-life” projekta „Purvu biotopu aizsardzības plāna īstenošana” partneri
	-atkritumu savākšanas sistēmas reorganizācija Mārupes nov., šķirošanas ieviešana	2011-2012	Mārupes komunālie pakalpojumi, Mārupes novada Dome
Ceļu infrastruktūra, transports, sakari	-Lielās ielas izbūve	Tiks realizēta pēc centralizētas kanalizācijas tīkla iebūves ielas braucamajā daļā-2013	Mārupes pagasta padome
	-gājēju ietvju izbūve gar ielām apdzīvotās vietās	2008 (Vecozolu iela), 2009 (Liliju, Kantora ielas), 2011 (Rožu iela, Gaujas iela, Bebru iela, Kabiles iela, Pededzes iela)	Mārupes pagasta padome
	-Vecozolu ielas asfaltēšana	2005	Mārupes pagasta padome
	-Viadukta un apvedceļa rekonstrukcija	Pašlaik tiek izstrādāts tehniskais projekts A-5 rekonstrukcijai, rekonstrukcija tiek plānota 2017. gadā	LR Satiksmes ministrija
	-teritoriju rezervēšana un pamatošana tālākai ielu tīkla attīstībai, t.sk. transporta mezgliem	2009 (Mārupes pag. Teritorijas plānojuma grozījumi)	Mārupes pagasta padome, Rīgas pilsētas Dome
	-sabiedriskā transporta maršrutu pilnveidošana	Notiek nepārtraukti	Rīgas rajona padome, Mārupes pagasta padome, Rīgas pilsētas Dome
	-jaunu sabiedriskā transporta maršrutu izveide	Notiek nepārtraukti	Rīgas rajona padome, Mārupes pagasta padome, Rīgas pilsētas Dome, privātais sektors
	-telekomunikāciju sakaru uzlabošana, mobilo sakaru pārklājuma nodrošināšana visā pagasta teritorijā, interneta tīkla pieejamība visā pagasta teritorijā	2009	Sakaru operatori
	-ceļu klasifikācijas pārskatīšana, ceļu pārkvalifikācija par ielām	Notiek katru gadu	Mārupes pagasta padome, LR Satiksmes ministrija
	-velosipēdistu celiņa izveidošana	Izstrādāts skiču projekts veloceliņam gar P-132 Mārupe-Jaunmārupe (izveidots apvienotais gājēju –velosipēdistu celiņš gar Liliju ielu)	Rīgas rajona padome, Mārupes pagasta padome
	-velosipēdistu novietņu izbūve pie sabiedriskiem objektiem	2007 pie Domes ēkas un skolām	Privātais un sabiedriskais sektors
	-mašīnu stāvvietu izbūve pie ambulances Amatas ielā un pie bērnu dārza „Lienīte”	2009	Mārupes novada Dome
-Liliju ielas rekonstrukcija	2009	Mārupes novada Dome	
-Gaujas ielas rekonstrukcija	2010	Mārupes novada Dome	
-gājēju celiņu izbūve, apgaismojuma gar Veco Jelgavas ceļu un Pakalniņu ielā.	2010-2011	Mārupes novada Dome	
-Viskalnu ielas rekonstrukcija	2011	Mārupes novada Dome	
-Ventas, Bebru, Kabiles ielu un Mārupītes gatves asfaltēšana	2012		
Komunālie pakalpojumi	-BOMPAS „Mārupes komunālie pakalpojumi” struktūras pārveide, apkalpošanas un mārketinga uzlabošana	Nepārtraukti	Mārupes pagasta padome, uzņēmums
	-BOMPAS „Mārupes komunālie pakalpojumi” uzņēmuma attīstības stratēģijas izstrāde	2008	uzņēmums
	-privātmāju nodrošināšana ar pieslēgšanos vienotam kanalizācijas tīklam vai lokālām attīrīšanas iekārtām	2011-2013	Mārupes pagasta padome, privātais sektors
-maģistrālo ūdensapgādes un kanalizācijas tīklu būvniecība Mārupē ar pieslēgumu Rīgas pilsētas attīrīšanas iekārtām	2011-2013	Mārupes komunālie pakalpojumi	
Pagasta pārvalde	-pastāvīgu štata vietu izveide papildus jau esošajām (attīstības plānošanas speciālists)	Nav realizēts, jo pakalpojums tiek nodrošināts no malas „Mērniecības datu centrs”	Mārupes pagasta padome
	-Mārupes pagasta teritorijas robežu precizēšana ar Rīgas pilsētu	Darbs uzsākts 2011.gadā, 2012.gadā robežas saskaņotas	Mārupes pagasta padome, Rīgas pilsētas Dome
	-Mārupes pagasta teritorijas plānojuma un apbūves noteikumu saistošo daļu pakāpeniska publicēšana laikrakstā „Mārupes vēstis” un pilnā apjomā elektroniskā tīmeklī www.marupe.lv	2009- 2010	Mārupes pagasta padome
Uzņēmējdarbība	-vietējās produkcijas pārdošanas vietas izveide Jaunmārupē Mazcenu alejā 6	2010	Privātais sektors
	-uzņēmējdarbības ar augstu pievienoto vērtību atbalstīšana pagasta teritorijā	Nepārtraukti	Mārupes pagasta padome, Rīgas raj. Padome, RRAA, Tirdzniecības un rūpniecības kamera