

Zemes gabala kadastra Nr.	Aļautā izmantošana	Lietošanas mērķis
80760031003	DZS	0601
80760031685	sarvumāju apbūves teritorija	individuālo dzīvojamu māju apbūve
80760031013		

PIEŅEMTIE APZĪMĒJUMI

- 7313090100 - būvniecības ierobežojumu teritorija, kas noteikta teritorijas attīstības plānošanas dokumentā
- 7313090100 - būvniecības ierobežojumu teritorija, kas noteikta teritorijas attīstības plānošanas dokumentā
- 7312080102 - ekspluatācijas aizsargjoslas teritorija gar gāzesvadu ar spiedienu no 0,4 līdz 1,6 megapaskāļiem
- 7312010101 - ekspluatācijas aizsargjoslas teritorija ap ūdensvadu, kas atrodas līdz 2 metru dziļumam
- 7312050201 - ekspluatācijas aizsargjoslas teritorija gar elektrisko tīklu kabeļu līniju
- 7312050601 - ekspluatācijas aizsargjoslas teritorija ap elektrisko tīklu gaisvadu līniju pilsētās un ciemos ar nominālo spriegumu līdz 20 kilovoltiem
- 7312040100 - ekspluatācijas aizsargjoslas teritorija gar pazemes elektronisko sakaru tīklu līniju un kabeļu kanalizāciju
- 7312040100 - ekspluatācijas aizsargjoslas teritorija gar pazemes elektronisko sakaru tīklu līniju un kabeļu kanalizāciju
- esošās ielu sarkanās līnijas
- esošās zemes gabalu robežas

Uzmanību!
Plāns sastādīts Latvijas normālo augstumu sistēmā epohā 2000.5 (LAS-2000.5).

Organizācija	Komunikācija	Datums	Uzvārds
AS"Latvijas Gāze"	Gāze	04.12.2014	G.Graudīns
AS"Sadales tīkls"CR Kēkavas nod.	Elektrotīkli	11.12.2014	A.Segrums
SIA"Lattelecom"	Tel. kab. (reģ.nr.2329)	04.12.2014	A.Bebrišs
"Mārupes komunālo pakalpojumi"	Komunikācijas	04.12.2014	O.Voļtovičs
Zemkopības ministriestībe	Meliorācija (Nr.2588/A14)	03.12.2014	A.Ābele
VAS"LVRTC"	Tel. kab.	11.12.2014	M.Zvanītājs
AS"Latvenergo"	Sign. kab.	09.12.2014	H.Pavāre
SIA"LMT"	Tel. kab.	09.12.2014	E.Rubins
Mārupes nov. domes elektroniz.	apgaismes kab.	04.12.2014	N.Kārkliņš

Valdes loceklis	J.Vītols	01.12.2014	pasūtītājs: SIA "SCANMED"
biroja vadītājs	I.Mežnieks	01.12.2014	pasūtījuma numurs: 6158
sert.mērnieks	I.Mežnieks	01.12.2014	Lapas 1
paz.kom.spec.	N.Koshman	01.12.2014	Mērogs 1:500

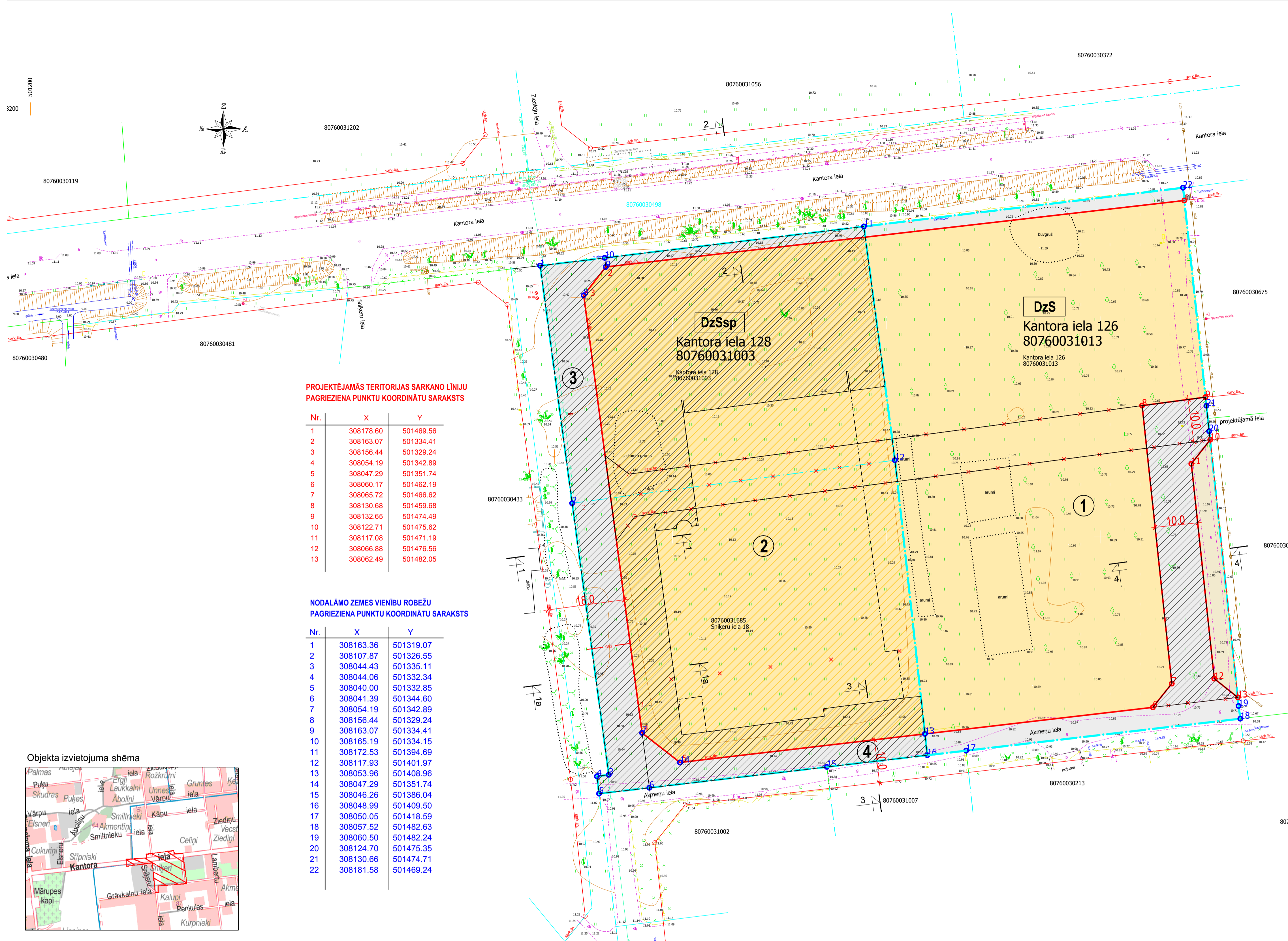
Piezīmes:
 1.LKS-92 koordinātu sistēma (Mēroga koeficients 0,999600)
 izmantoti poligonometrijas GPS punkti Nr.8000, 8001, 8002 (GPS punkti ierīkoti RTK režīmā, izmantoti LAI-1705, patēriņģo GPS bāzes staciju informācijas sistēmu, bāze "Ojars")
 Bāzes koordinātes PRS4629 X 309033.597 Y 554631.306 H=20.908
 2.Latvijas normālo augstumu sistēma (LAS-2000.5)
 Par izpausmes augstumu izmantots GPS punkts Nr.8000 ar augstumu H=10.912
 3.Uzdevuma veikta 2014.gada 2.decembrī, plānā 2:00
 4.Zemes vienību robežas ir attēlotas atbilstoši zemes kadastrālās uzdevuma uzdevuma vienību robežām un vienību geodētiskā tīkla precizitātei un var nesakrist ar situāciju plānā
 5.Nekustamā īpašuma kadastra kartes dati uz 11.12.2014.
 Dati iegūti portālā www.kadastrs.lv (datne 635530135360128750.dgn)
 6.Inženertehniskās komunikācijas uzdevuma pielikuma organizāciju materiāliem un salīdzinātas ekspluatācijas organizācijas (SIA"Komunālo pakalpojumi" un SIA"Delta Kompānija" arī) ar
 7.Topogrāfiskie apzīmējumi ir attēloti atbilstoši Ministru kabineta noteikumu Nr.281 1.pielikumam
 8.Ielu sarkanās līnijas attēlotas atbilstoši pašvaldības teritorijas plānojumam

Detālais plānojums izstrādāts atbilstoši Teritorijas plānošanas likumam, Ministru kabineta 2012.gada 16.oktobra noteikumiem Nr.711 „Noteikumi par pašvaldību teritorijas attīstības plānošanas dokumentiem”, Mārupes novada teritorijas plānojumam 2014.- 2026. gadam un Mārupes novada Domes izsniegtajam darba uzdevumam Nr. 2014/21 no 2014.gada 27. augusta.

Detālplānojuma vadītājs: **06.02.2015.**
 arh. Ivars Šļivka



PASŪTĪTĀJS:	RAŠĒJUMS:	Pasūtījuma Nr.
SIA "Scanmed" Nometņu iela 13-3, Rīga, LV-1048 Viktors Tirulis	ESOSĀ teritorijas izmantošana M 1/500	471 P 14
Izstrādes vadītājs: I.ŠļIVKA	LAPAS CAUREJOSAIS NR.	Skaits: 1. red.
Izstrādāja: I.GRAVNEKS		Sākums
		Projekta datā
		Projekta sadaļa
		Lapas Nr.
		GP-1
		Datums
		17.04.2015.

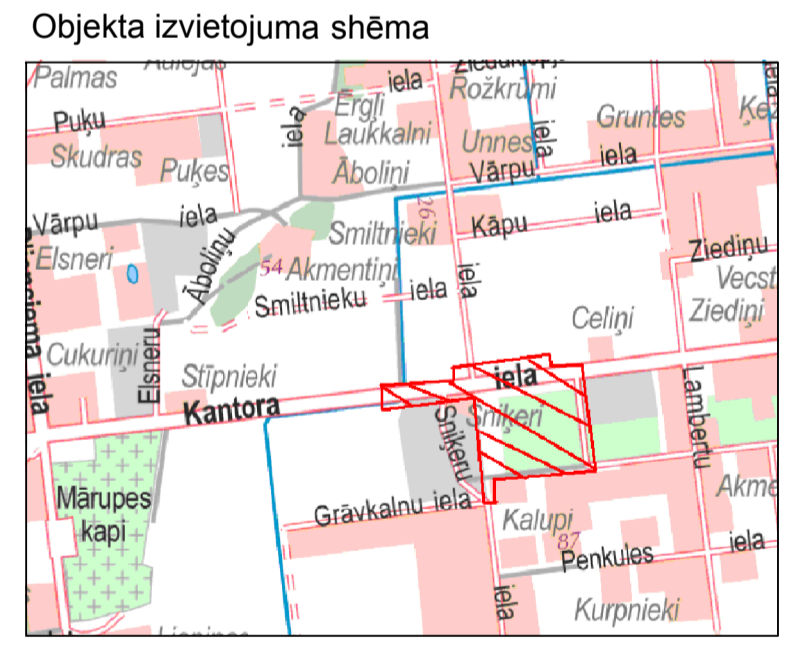


**PROJEKTĒJAMĀS TERITORIJAS SARKANO LĪNIJU
PAGRIEZIENA PUNKTU KOORDINĀTU SARAKSTS**

Nr.	X	Y
1	308178.60	501469.56
2	308163.07	501334.41
3	308156.44	501329.24
4	308054.19	501342.89
5	308047.29	501351.74
6	308060.17	501462.19
7	308065.72	501466.62
8	308130.68	501459.68
9	308132.65	501474.49
10	308122.71	501475.62
11	308117.08	501471.19
12	308066.88	501476.56
13	308062.49	501482.05

**NODALĀMO ZEMES VIENĪBU ROBEŽU
PAGRIEZIENA PUNKTU KOORDINĀTU SARAKSTS**

Nr.	X	Y
1	308163.36	501319.07
2	308107.87	501326.55
3	308044.43	501335.11
4	308044.06	501332.34
5	308040.00	501332.85
6	308041.39	501344.60
7	308054.19	501342.89
8	308156.44	501329.24
9	308163.07	501334.41
10	308165.19	501334.15
11	308172.53	501394.69
12	308117.93	501401.97
13	308053.96	501408.96
14	308047.29	501351.74
15	308046.26	501386.04
16	308048.99	501409.50
17	308050.05	501418.59
18	308057.52	501482.63
19	308060.50	501482.24
20	308124.70	501475.35
21	308130.66	501474.71
22	308181.58	501469.24



Uzmanību!
Plāns sastādīts Latvijas normālo augstumu sistēmā epochā 2000.5 (LAS-2000.5).

Organizācija	Komunikācija	Datums	Uzvārds
AS"Latvijas Gāze"	Gāze	04.12.2014	G.Graudiņš
AS"Sadales tīkls"CR Kekavas nod.	Elektrifikācija	11.12.2014	A.Segurids
SIA"Lattelecom"	Telekomunikācija	04.12.2014	A.Bebriņš
"Mārupes komunālās pakalpojumi"	Komunikācija	04.12.2014	O.Voiļoviča
Zemkopības ministrija	Meliorācija (Nr.2588/A14)	03.12.2014	A.Ābele
VAS"LVRTC"	Telekomunikācija	11.12.2014	M.Zvanītājs
AS"Latvenergo"	Sign. kab.	09.12.2014	H.Pavāre
SIA"LM7"	Telekomunikācija	08.12.2014	E.Rubins
Mārupes nov. domes elektroinž.	apgāsmes kab.	04.12.2014	N.Kārkliņš

- Piezīmes:
- LKS-92 koordinātu sistēma (Mēroga koeficients 0.999960)
 - Izmantoti poligonometrija GPS punkti Nr.8000, 8001, 8002 (GPS punkti ierīkoti RTK režīmā, izmantojot LATPOS pastāvīgo GPS bāzes staciju informācijas sistēmu, bāze "Ojārs", Bāzes koordinātes PRS4622'X, 308093.597'Y, 544631.306'Z (E+20.008))
 - Latvijas normālo augstumu sistēma (LAS-2000.5)
 - Par zemes gabumu izmantoti GPS punkti Nr.8000 ar augstumu H=10.912
 - Izmērīšana veikta 2014.gada 2.decembrī, plānība 2.8 ha
 - Zemes vienību robežas ir atbilstoši atbilstoši zemes kadastrālās uzskaites un veiktā ģeodēziskā tīkla precizitāte un var nesakrist ar situāciju plānā
 - Nekustamā īpašuma kadastra kartes dati uz 11.12.2014.
 - Dati iegūti portālā www.kadastrs.lv (datne 035030133360128750.dgn)
 - Inženier tehniskās komunikācijas uzstāšanās pēc ekspluatējošo organizāciju materiāliem un saistītās ekspluatējošās organizācijas (Skaņojumi atrodas SIA "Delta Kompānija" arhīvā)
 - Topogrāfiskie apzīmējumi ir atbilstoši atbilstoši Ministru kabineta noteikumu Nr.261 1.pielikuma
 - Ielu sarkanās līnijas attēlotas atbilstoši pašvaldības teritorijas plānojumam

valdes loceklis	J.Vītols	01.12.2014	pasūtījums: Topogrāfiskais plāns
biroja vadītājs	I.Mežnieks	01.12.2014	pasūtītājs: SIA "SCANMED"
sert.mērmēris	I.Mežnieks	01.12.2014	pasūtījuma numurs: 6158
lapas kom.spec.	N.Koshman	01.12.2014	Mērogs 1:500
			Lapa 1
			Lapa 1



ZEMESGABALU PLĀNOTĀ EKSPLIKĀCIJA

Nr.	Piedāvātā adrese un kadastra Nr.	Atļautā izmantošana	
1.	Kantora iela 126 kad. Nr. 80760031013	DzS 7858 m²	TR 998 m²
2.	Kantora iela 128 kad. Nr. 80760031003	DzSsp 7744 m²	TR 142 m²
3.	Snikeru iela		TR 1171 m²
4.	Akmeņu iela		TR 727 m²

PIEŅEMTIE APZĪMĒJUMI KOPĀ: 18 640

Apzīmējums	Atļautā izmantošana
	TR autotransporta infrastruktūras objekti
	DzS sarvupmāju apbūves teritorija
	DzSsp Atļautā izmantošana: Vietējās nozīmes izdzīvošanas vai pakalpojumu objekti, sporta būves, labiekārtotas publiskas ārtelpas.
	Apbūve
	Publiskās ārtelpas teritorija
	likvidējamās ielu sarkanās līnijas
	plānotās ielu sarkanās līnijas
	likvidējamās zemes gabalu robežas
	plānotās zemes gabalu robežas

Kantora iela 126 plānotie zemes gabalu kadastra Nr. un adreses
80760031003
Kantora iela 126 esošie zemes gabalu kadastra Nr. un adreses
80760031003

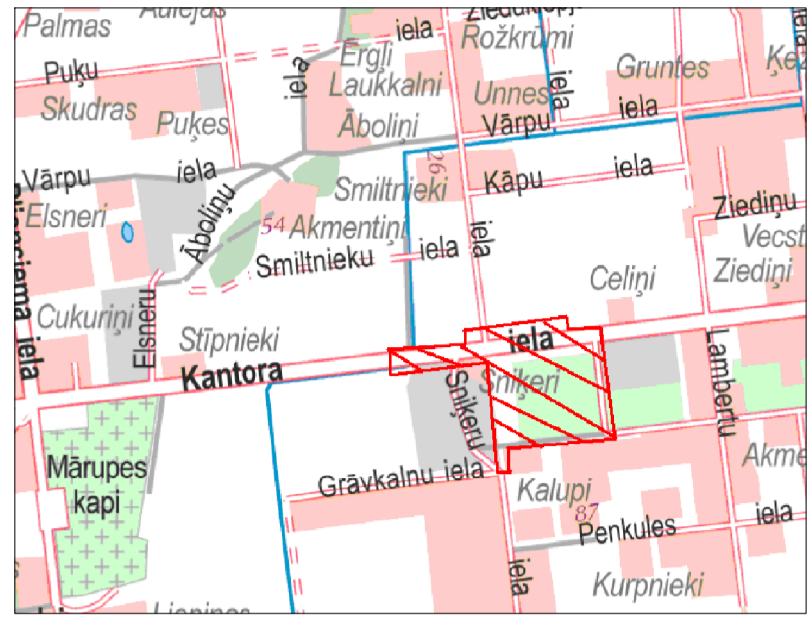
Detālais plānojums izstrādāts atbilstoši Teritorijas plānošanas likumam, Ministru kabineta 2012.gada 16.oktobra noteikumiem Nr.711 „Noteikumi par pašvaldības teritorijas attīstības plānošanas dokumentiem”, Mārupes novada teritorijas plānojumam 2014.-2026. gadam un Mārupes novada Domes izsniegtajam darba uzdevumam Nr. 2014/21 no 2014.gada 27. augusta.

Detālpilnojuma izstrādes vadītājs: arh. Ivars Šņijka	06.06.2015.
---	-------------

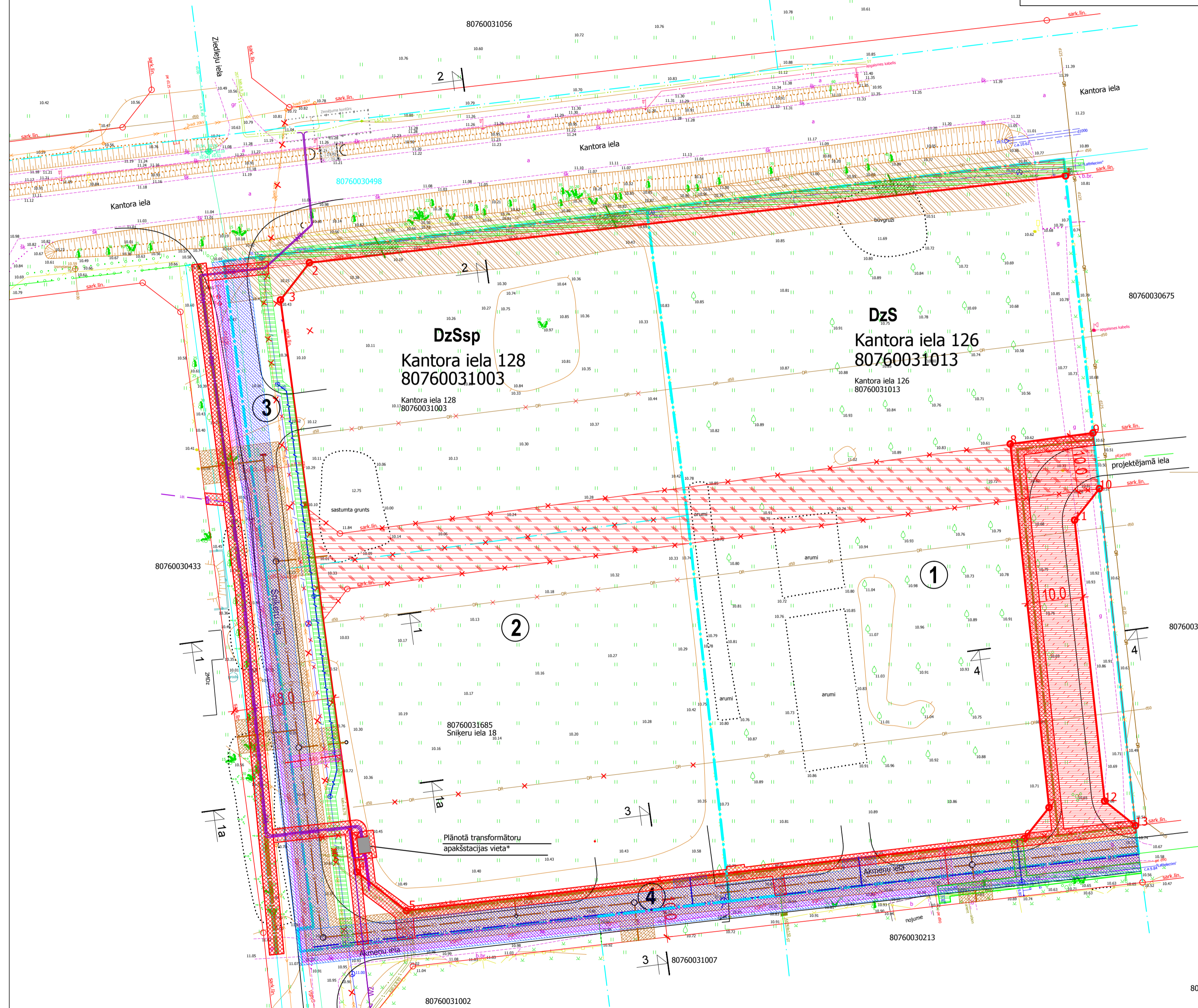
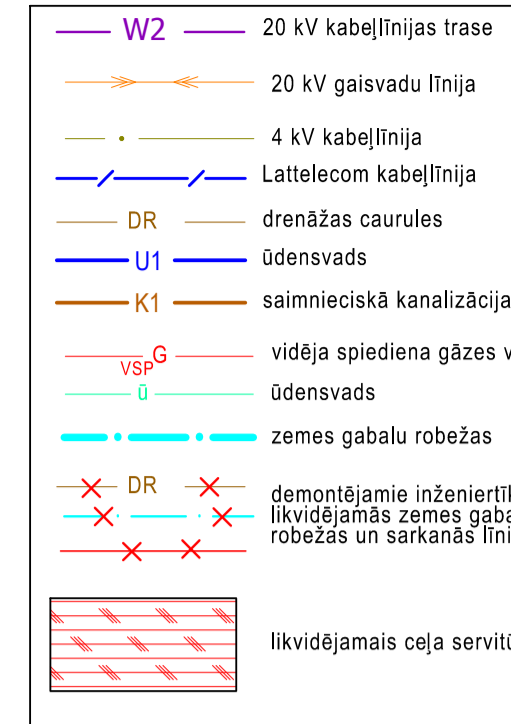
Projektam piekritu, iebildumu nav.	
SASKANOTS. Ipašumu Kantora iela 128 un Snikeru iela 18, Mārupe, Mārupes novads īpašnieks	SIA „Scanmed” pilnvarotā persona Juris Dančē
SASKANOTS. Ipašumu Kantora iela 126, Mārupe, Mārupes novads īpašnieks	Viktors Tirulis

	PASŪTĪTĀJS: SIA "Scanmed" Nometņu iela 13-3, Rīga, LV-1048 Viktors Tirulis Akmeņu iela 21, Mārupe, Mārupes novads LV-2167	DETĀLPLANOJUMS ne kustamajam īpašumam Kantora iela 126 (kadastra Nr. 80760031013), Kantora iela 128 (kadastra Nr. 80760031003) un Snikeru iela 18 (kadastra Nr. 80760031666)	Pasūtījuma Nr. 471 P'14 Stadija 1. red. Sējums
	Izstrādes vadītājs: L.ŠŅIJKVA Izstrādāja: L.GRANĻIEKS	RĀSĒJUMS: Atļautās izmantošanas, lietošanas mērķu, zemes gabalu robežu, sarkano līniju, adresācijas un apbūves plāns M 1/500 LAPAS CAUREJOŠAIS NR.	Projekta datā Projekta sadaļa Lapa Nr. GP-2 Datums 17.12.2014.

Objekta izvietojuma shēma



PIEŅĒMTIE APZĪMĒJUMI



Organizācija	Komunikācija	Datums	Uzvārds
AS"Latvijas Gāze"	Gāze	04.12.2014	G. Graudis
AS"Sadales tīkls"CR Kevakas nod.	Elektricitāte	11.12.2014	A.Segurs
SIA"Lattelecom"	Tel. kab. (reģ.nr.2329)	04.12.2014	A.Bebris
"Mārupes komunālās pakalpojumi"	Komunikācijas	04.12.2014	O.Volhovičs
Zemkopības ministriestības t.p.	Meliorācija (Nr.2588/A14)	03.12.2014	A.Ābele
VAS"LVRTC"	Tel. kab.	11.12.2014	M.Zvanītāja
AS"Latvenergo"	Sign. kab.	09.12.2014	H.Pavāre
SIA"LMIT"	Tel. kab.	09.12.2014	E.Rubins
Mārupes nov. domes elektroinž.	apgaites kab.	04.12.2014	N.Kārkis

Piezīmes:
 1. LKS-92 koordinātu sistēma (Mēroga koeficients 0,999600)
 2. Izmantoti poligonometrijas/GPS punkti Nr.8000, 8001, 8002 (GPS punkti ierīkoti RTK režīmā, izmantotajam LATPOS pašreizējā GPS bāzes staciju informācijas sistēmā, bāze "Ojāns", Bāzes koordinātes PRS4829 X 309093 597 Y 504631 306 H=20 908)
 3. Latvijas normālo augstumu sistēma (LAS-2000.5)
 4. Par izvejas augstumu izmantots GPS punkts Nr.8000 ar augstumu H=10.912
 5. Uzņemšana veikta 2014.gada 2.decembrī, plātība 2,8 ha
 6. Zemes robežu robežas ir atbilstošas atbilstošas zemes kadastrālās uzņemšanas un vietējā ģeodēziskā tīkla precizitātei un var nesastāt ar situāciju plāna
 7. Nekustamā īpašuma kadastra kartes datu uz 11.12.2014.
 8. Dati iegūti portālā www.kadastrs.lv (datne 635539135360128750.dgn)
 9. Inženierzinātniskās komunikācijas uzdevuma pēc ekspluatējošo organizāciju materiāliem un salīdzinātas ekspluatējošās organizācijas (Skanjumi atrodas SIA "Delta Kompānija" arhīvā)
 10. Topogrāfiskie apzīmējumi ir atbilstoši abpusēji
 11. Ministru kabineta noteikumu Nr.281 1.pielikuma
 12. Ielu sarkanās līnijas atbilstošas atbilstošas pašvaldības teritorijas plānojumam

Uzmanību! Plāns sastādīts Latvijas nomālo augstumu sistēmā epohā 2000.5 (LAS-2000.5).

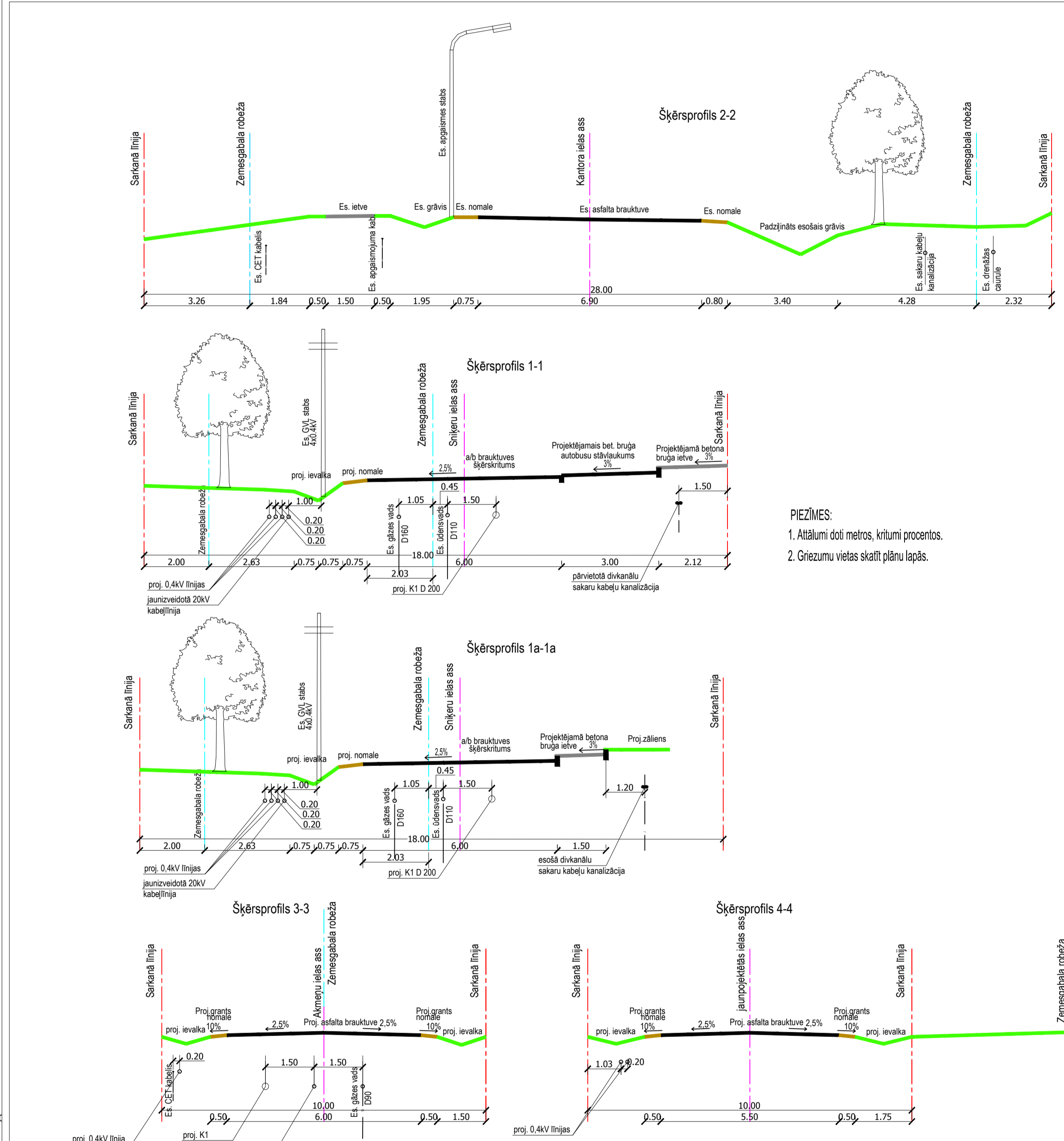


ZEMESGABALU EKSPLIKĀCIJA. ESOŠIE UN PLĀNOTIE LIETOŠANAS TIESĪBU APGRŪŅINĀJUMI

Nr.	Piedāvātā adrese	Platība (kv.m.)	NĪLM	7315030100 - būvniecības ierobežojumu teritorija, kas noteikta teritorijas attīstības plānošanas dokumentā (ceļa servitūts)	7312010400 - aizsargosmas teritorija gar drenāž un atšķaidēm grāvjiem	7312050201 - ekspluatācijas aizsargosmas teritorija gar elektro tīklu kabeļu līniju	7312050500 - ekspluatācijas aizsargosmas teritorija ap elektro tīklu transformatoru apakšstacijas	7312040100 - ekspluatācijas aizsargosmas teritorija gar pazemes elektronisko sakaru tīklu līniju un kabeļu kanalizāciju	7312080101 - ekspluatācijas aizsargosmas teritorija gar gāzvadu ar spiedienu līdz 0,4 megapaskājiem	7312010101 - ekspluatācijas aizsargosmas teritorija ap ūdensvadus, kas atrodas līdz 2 metru dziļumam	7312010300 - ekspluatācijas aizsargosmas teritorija gar pašrocības kanalizācijas vadu	7312030100 - ekspluatācijas aizsargosmas teritorija gar ielu vai ceļu sarkanā līnija
1.	Kantora iela 126	8856	0601/1101	737 m²	472 m²	242 m²	20 m²	134 m²			14 m²	923 m²
2.	Kantora iela 128	7886	0601/1101	694 m²	434 m²	86 m²		83 m²			28 m²	142 m²
3.	Snikeru iela	1171	1101		102 m²	383 m²		259 m²		8 m²	570 m²	1171 m²
4.	Akmeņu iela	727	1101			228 m²		10 m²		20 m²	464 m²	727 m²

KOPĀ: 18 640 * apgrūtinājums precizējams pēc transformatoru apakšstacijas izbūves. Visa teritorija atrodas navigācijas tehniskā līdzekļa aviācijas gaisa kuģu lidojumu drošības nodrošināšanai tālās ietekmes zonā.

PROJEKTĒTO IELU ŠĶĒRSPROFILI



PIEZĪMES:
 1. Attālumā doti metros, kritumi procentos.
 2. Griezumu vietas skati plānā lapās.

Projekta piekritu, iebildumu nav.	SASKAŅOTS, īpašumu Kantora iela 128 un Snikeru iela 18, Mārupes, Mārupes novads īpašnieks	SIA, "Scanmed" pilnvarotā persona Juris Danče
SASKAŅOTS, īpašumu Kantora iela 126, Mārupes, Mārupes novads īpašnieks		Viktors Titulis

Detālais plānojums izstrādāts atbilstoši Teritorijas plānošanas likumam, Ministru kabineta 2012.gada 16.oktobra noteikumiem Nr.711 "Noteikumi par pašvaldību teritorijas attīstības plānošanas dokumentiem", Mārupes novada teritorijas plānojumam 2014. - 2026. gadam un Mārupes novada Domes izsniegtajam darba uzdevumam Nr. 2014/21 no 2014.gada 27. augusta.

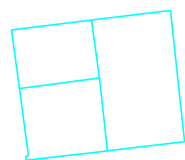
Detāļplānojuma izstrādes vadītājs: arh. Ivars Šivka

PASŪTĪTĀJS: SIA "Scanmed" Nometņu iela 13 - 3, Rīga, LV-1048 Viktors Titulis Akmeņu iela 21, Mārupes, Mārupes novads LV-2167	PASŪTĪTĀJS: SIA "Scanmed" Nometņu iela 13 - 3, Rīga, LV-1048 Viktors Titulis Akmeņu iela 21, Mārupes, Mārupes novads LV-2167	DETĀĻPLĀNOJUMS: nekustamajam īpašumam Kantora iela 126 (kadastra Nr.80760031013), Kantora iela 128 (kadastra Nr.80760031003) un Snikeru iela 18 (kadastra Nr.80760031685)	Pasūtījuma Nr. 471 P14 Starps Sākums Projekta sākums Projekta beigums Lapas Nr. GP-3 Datums: 17.12.2014.
--	--	---	--

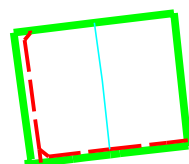
Objekta izvietojuma shēma



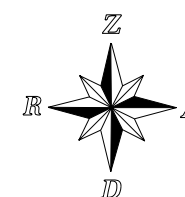
Projektētās teritorijas shēma pirms zemes ierīcības projekta izstrādes



Projektētās teritorijas shēma pēc zemes ierīcības projekta izstrādes



MDC
 Dati ievadīti pašvaldības ADTI datu bāzē.
 Uzmērījums reģistrēts ar Nr. **8076 DP 043726**
 2015. gada 9. jūnijā
 SIA "Mēriecības Datu Centrs" Sarkandaugavas iela 26 k-8, Rīga, LV-1005
 Tālr.: +371 67496833 Fakss: +371 67387483 e-pasts: infodati@mdc.lv www.mdc.lv



PROJEKTĒJAMĀS TERITORIJAS SARKANO LĪNIJU PAGRIEZIENA PUNKTU KOORDINĀTU SARAKSTS

Nr.	X	Y
1	308178.60	501469.56
2	308163.07	501334.41
3	308156.44	501329.24
4	308054.19	501342.89
5	308047.29	501351.74
6	308060.17	501462.19
7	308065.72	501466.62
8	308130.68	501459.68
9	308132.65	501474.49
10	308122.71	501475.62
11	308117.08	501471.19
12	308066.88	501476.56
13	308062.49	501482.05

Apgrūtinājumu saraksts

Nr.	Klasifikācijas kods	Apgrūtinājuma apraksts
1	7312050601	Ekspluatācijas aizsargjoslas teritorija gar elektrisko tīklu gaisvadu līniju pilsētās un ciemos ar nominālo spriegumu līdz 20 kilovoltiem
2	7312010101	Ekspluatācijas aizsargjoslas teritorija gar ūdensvadu, kas atrodas līdz 2 m dziļumā
3	7312050201	Ekspluatācijas aizsargjoslas teritorija gar elektrisko tīklu kabelu līniju
4	7312040100	Ekspluatācijas aizsargjoslas teritorija gar pazemes elektronisko sakaru tīklu līniju un kabelu kanalizāciju
5	7312030100	Ekspluatācijas aizsargjoslas teritorija gar ielu - sarkanā līnija
6	7312010400	ekspluatācijas aizsargjoslas teritorija gar drenām un atklātiem grāvjiem
7	7315030100	ceļa servitūta teritorija
8	7312080101	Ekspluatācijas aizsargjoslas teritorija gar gāzes vadu
9	7312070301	ekspluatācijas aizsargjoslas teritorija ap navigācijas tehnisko līdzekli, kas paredzēts valsts aizsardzības vajadzībām



ESOŠĀS ZEMES VIENĪBAS

Kadastra apzīmējums	Platība
80760031003	0.4232 ha
80760031685	0.5185 ha
80760031013	0.9223 ha
	1.8640 ha

PROJEKTĒTĀS ZEMES VIENĪBAS

Nr.	Platības no esošajām zemes vienībām	Platība	Adresācijas priekšlikums	Apgrūtinājumu klasifikācijas kods
1.	80760031013 - 0.8855ha	0.8855ha	Kantora iela 126, Mārupe, Mārupes novads	3. 7312050201 4. 7312040100 5. 7312030100 6. 7312010400 9. 7312070301
2.	80760031003 - 0.3690 ha 80760031685 - 0.4197 ha	0.7887ha	Kantora iela 128, Mārupe, Mārupes novads	3. 7312050201 4. 7312040100 5. 7312030100 6. 7312010400 7. 7315030100 8. 7312080101 9. 7312070301
3.	80760031003 - 0.0542 ha 80760031685 - 0.0629 ha	0.1171ha	Akmeņu iela, Mārupe, Mārupes novads	1. 7312050601 2. 7312010101 3. 7312050201 4. 7312040100 5. 7312030100 9. 7312070301
4.	80760031685 - 0.0359 ha 80760031013 - 0.0368 ha	0.0727ha	Sniķeru iela, Mārupe, Mārupes novads	3. 7312050201 5. 7312030100 9. 7312070301

Kopā: 1.8640 ha

APZĪMĒJUMI:

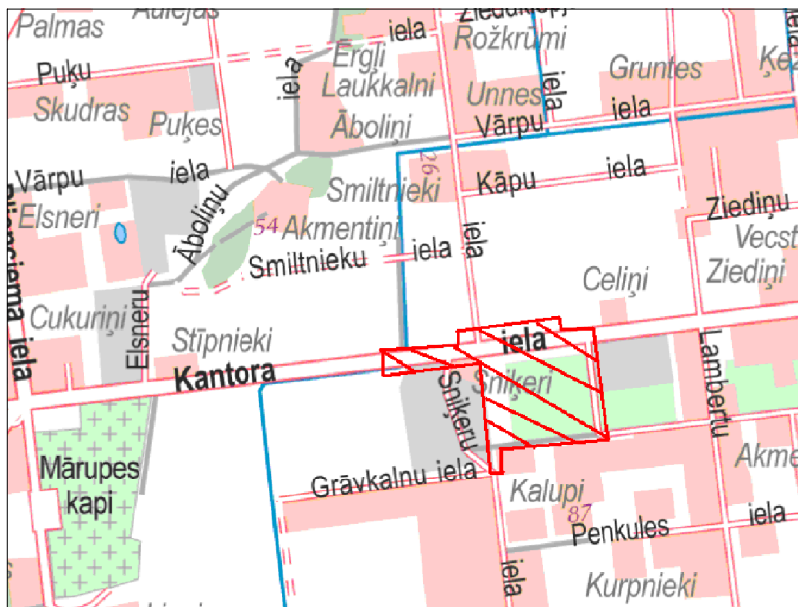
- zemes ierīcības projekta robeža
- esošā zemes vienības robeža ar robežpunktu
- X likvidējamā zemes vienības robeža
- zemes vienības kadastra apzīmējums
- - - projektētā zemes vienības robeža
- nekustamā īpašuma objekta apgrūtinājuma robeža
- 1 projektētās zemes vienības numurs un platība
- 0.9417 ha
- srk. līn. sarkanā līnija
- srk. līn. likvidējamā sarkanā līnija
- izbūvējamais kanalizācijas vads, kurai pēc izbūves nosakāms apgrūtinājums

PIEZĪMES:

- Zemes ierīcības projekts ir detālplānojuma sastāvdaļa;
- Zemesgabalu platības var tikt precizētas pēc robežu kadastrālās uzmērīšanas;
- Inženierkomunikāciju aizsargjoslas noteiktas pēc aktuālas augstas detalizācijas topogrāfiskās informācijas bez atkārtotas saskaņošanas ar komunikāciju turētājiem.

Zemes ierīcības projekts Kantora iela 126, Kantora iela 128 un Sniķeru iela 18, Mārupe, Mārupes novads			
Zemes ierīcības projekta grafiskās daļas mērogs 1:1000 Koordinātu sistēma LKS-92, Mēroga koeficients 0.999601	Kartogrāfiskā pamatne - zemes robežu plāns (uzmērija Zvērīnāts mērnieks A.Zonbergs 21.08.2013. un G.Brīlis 12.07.2013.) M 1:1000, savietots ar topogrāfisko plānu (uzm. 01.12.2014.) SIA "Delta Kompānija" ģeodēzists-topogrāfs I.Mežnieks sert.nr.BC244, ievadīts pašvaldības ADTI datu bāzē ar Nr.8076 TP 039427, M 1:500		
Projektam piekritu, iebildumu nav.	SASKAŅOTS, īpašumu Kantora iela 128 un Sniķeru iela 18, Mārupe, Mārupes novads īpašnieks	SIA „Scanmed” pārvaretā persona Juris Danče	
SASKAŅOTS, īpašumu Kantora iela 126, Mārupe, Mārupes novads īpašnieks		Viktors Tirulis	
	Valdes loceklis	Juris Vītols	
SIA "Delta Kompānija" reģ.Nr.40103411129 Viļuma iela 4, Jūrmala, LV-2015 tālr.67339534, fax.67339532	Zemes ierīkotāja sertifikāts BA Nr.470, izdots 01.03.2013., derīgs līdz 28.02.2018.		
Apliecinu, ka zemes ierīcības projekts izstrādāts atbilstoši normatīvo aktu prasībām, kas regulē zemes ierīcības projekta izstrādi.		zemes ierīkotājs Juris Vītols	
		GP 4	lapa

Objekta izvietojuma shēma



MDC saskaņojums attiecas uz šī detālplānojuma lapām GP-2 un GP-4;

PASŪTĪJUMA IZPILDĪTĀJS -

Arhitektu kompānija "Ivara Šļivkas birojs" SIA

Stabu iela 32, Rīga, LV-1011

Reģ. Nr. LV57102000261

Būvkomersanta reģ. Nr. 3790-R

PASŪTĪTĀJI -

SIA „Scanmed”

Nometņu iela 13-3, Rīga, LV-1048

Viktors Tīrulis

Akmeņu iela 21, Mārupe, Mārupes novads, LV-2167

PASŪTĪJUMA NUMURS -

471 P'14

DETĀLPLĀNOJUMA NOSAUKUMS -

Detālplānojums n/ī Kantora iela 126

(kad. Nr. 80760031013), Kantora iela 128

(kad. Nr. 80760031003) un Sniķeru iela 18

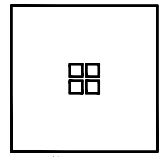
(kad. Nr. 80760031685), Mārupe, Mārupes novads

1. redakcija



SIA "Mērniecības Datu Centrs" Sarkandaugavas iela 26 k-8, Rīga, LV-1005
Tālr.: +371 67496833 Fakss: +371 67387483 e-pasts: infodati@mde.lv www.mde.lv

Dati ievadīti pašvaldības ADTI datu bāzē.
Uzmērījums reģistrēts ar Nr.
8076 DP 044626
2015. gada 14. jūlijā

 IVARA ŠĻIVKAS BIROJS arhitektu kompānija STABA 32 RĪGA LV-1011 TELEFONS 97302224 FAKSS 97600447 E-PAOTS BIRSOJ@IBB.LV WWW.IBB.LV	PASŪTĪTĀJS: SIA "Scanmed" Nometņu iela 13 - 3, Rīga, LV-1048 Viktors Tīrulis Akmeņu iela 21, Mārupe, Mārupes novads LV-2167		DETĀLPLĀNOJUMS nekustamajiem īpašumiem Kantora iela 126 (kadastra Nr.80760031013), Kantora iela 128 (kadastra Nr.80760031003) un Sniķeru iela 18 (kadastra Nr.80760031685)		Pasūtījuma Nr. 471 P'14
	Izstrādāja arh.	I. GRAVNIKS	RASĒJUMS:		Stadija 1. red.
					Sējums Projekta daļa
			LAPAS CAUREJOŠAIS NR.		Projekta sadaļa Lapas Nr. Datums