

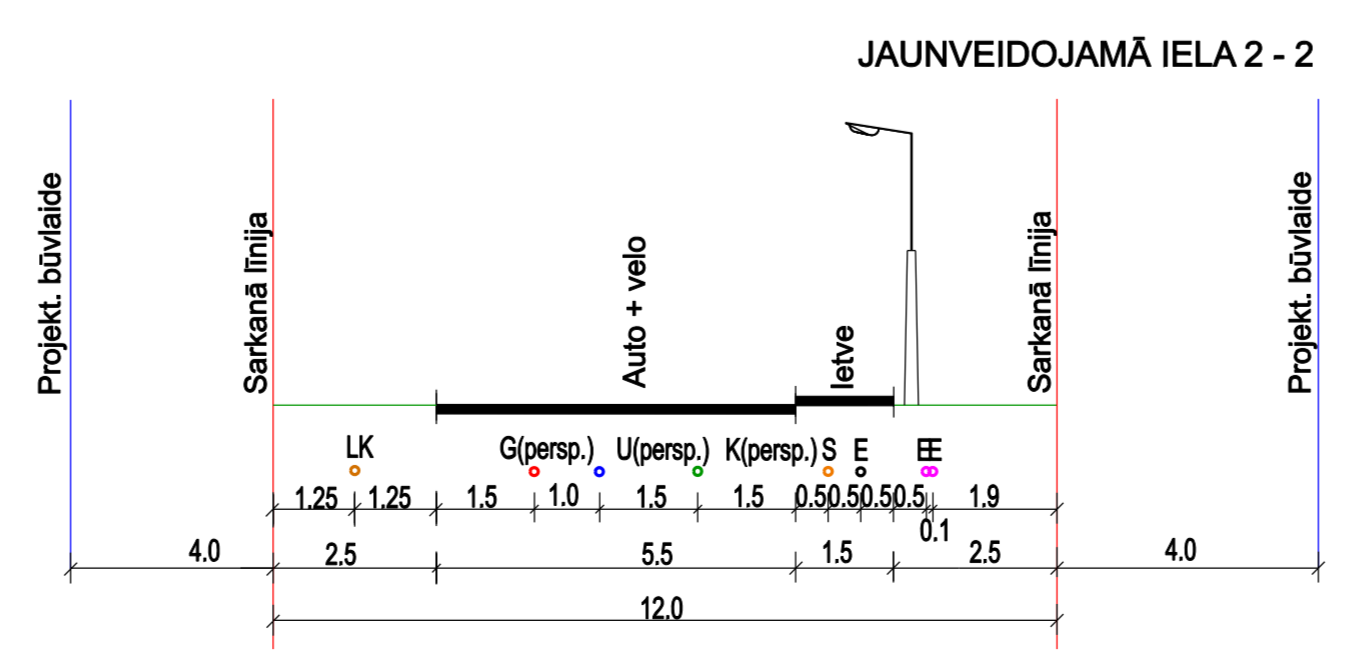
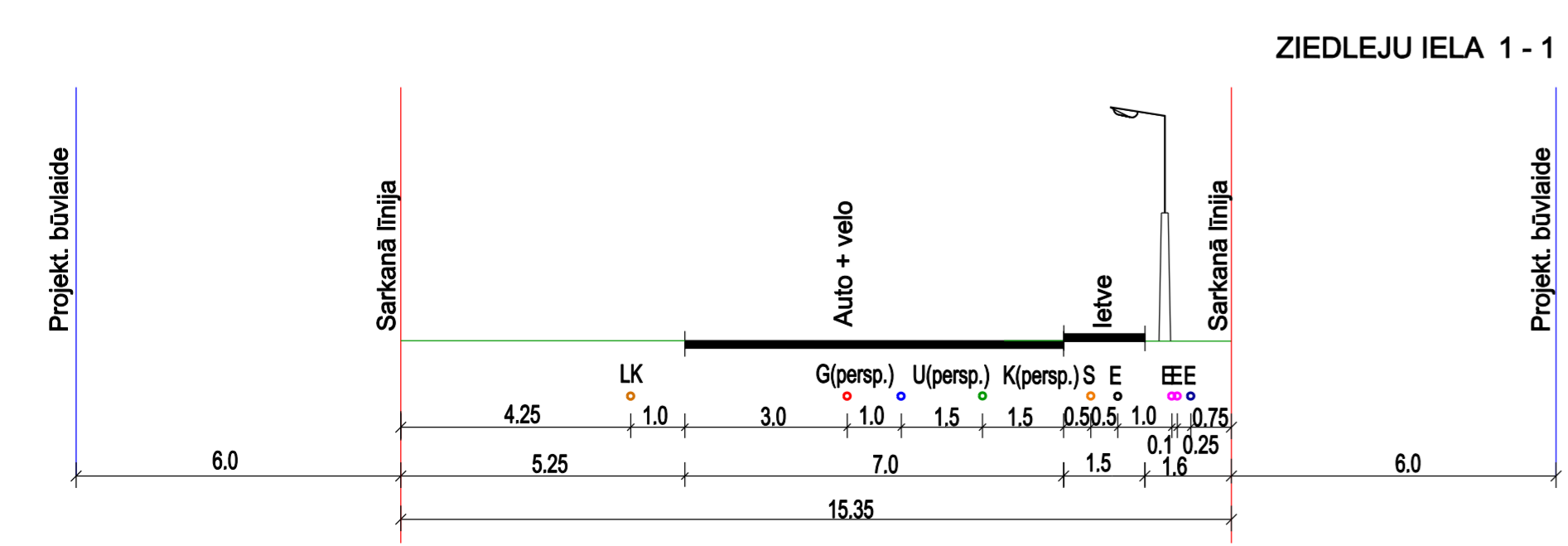
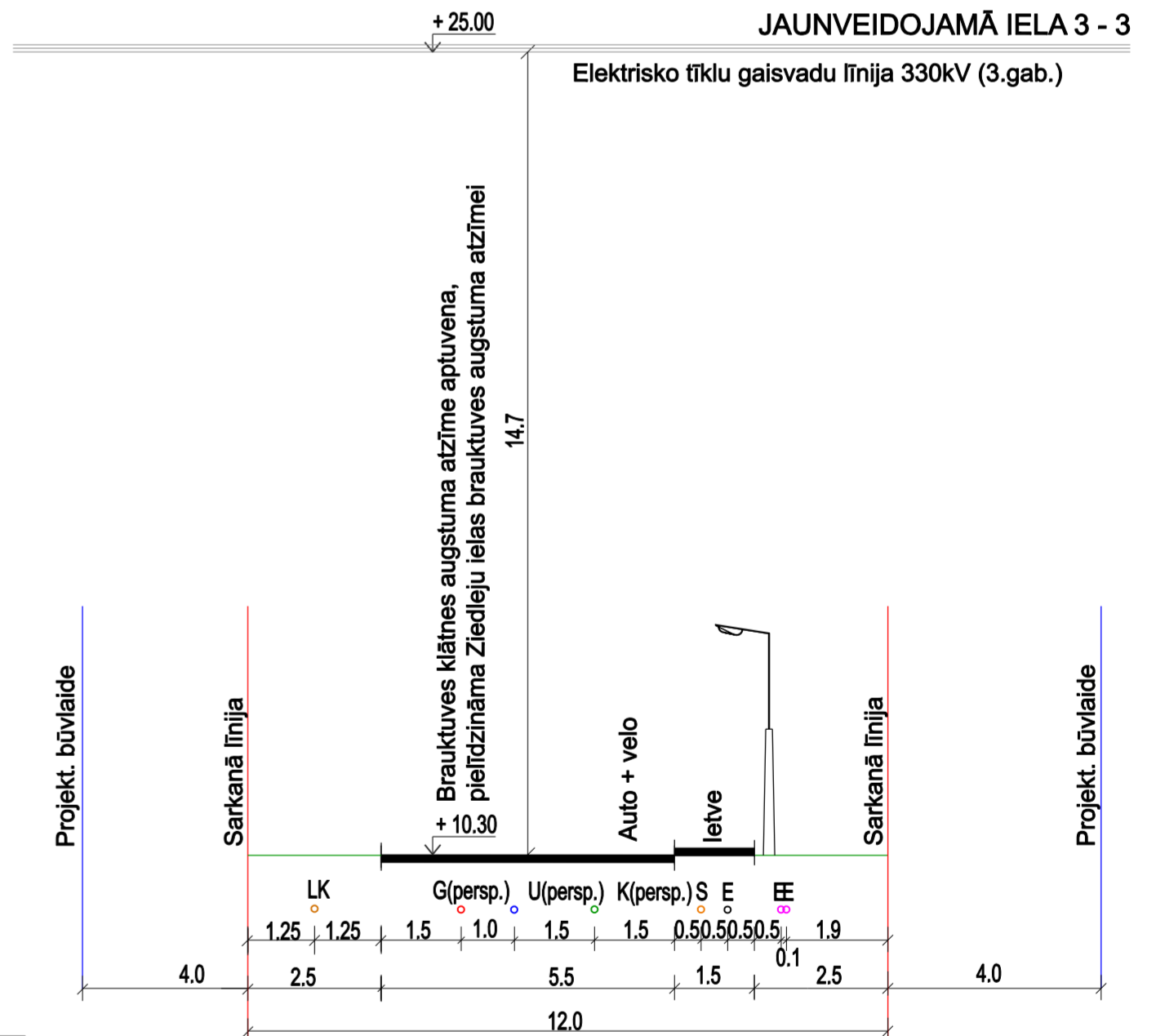


Esošās zemes vienības	
Kadastra apzīmējums	Platība (ha)
80760031686	1.6412
80760031688	0.2022
<b>Kopā</b>	<b>1.8434</b>

Projektētās zemes vienības un apgrūtinājumi				
Projektētās zemes vienības		Apgrūtinājumi		
Nr.	Platības no esošajām zemes vienībām	Platība ha	Kārtas Nr.	Klasifikācijas kods
1	80760031688 0.1205 ha	0.1205 ha	2 4	7312030200 7312050603
2	80760031686 0.1910 ha	0.1910 ha	2 3 4	7312030200 7312050601 7312050603
3	80760031686 0.1231 ha	0.1231 ha	1 2 3 4	7312030100 7312030200 7312050601 7312050603
4	80760031686 0.1315 ha	0.1315 ha	1 2 4	7312030100 7312030200 7312050603
5	80760031686 0.1224 ha	0.1224 ha	4	7312050603
6	80760031688 0.0099 ha 80760031686 0.1112 ha	0.1211 ha	4	7312050603
7	80760031688 0.0718 ha 80760031686 0.0493 ha	0.1211 ha		
8	80760031686 0.2176 ha	0.2176 ha	1 2 5	7312030100 7312030200 7312010400
9	80760031686 0.1266 ha	0.1266 ha	1 2 5	7312030100 7312030200 7312010400
10	80760031686 0.1282 ha	0.1282 ha	1 2 5	7312030100 7312030200 7312010400
11	80760031686 0.1784 ha	0.1784 ha	1 2 4 5	7312030100 7312030200 7312050603 7312010400
12	80760031686 0.2619 ha	0.2619 ha	1 2 3 4 5	7312030100 7312030200 7312050601 7312050603 7312010400
<b>Kopā</b>		<b>1.8434 ha</b>		

Apzīmējumi	
	Autotransporta infrastruktūras objektu teritorijas (TR)
	Savrupmāju teritorijas (DzS)
	Detālplānojuma robeža
	Zemes vienības robežas
	Zemes vienības robeža, kas tiks likvidēta
	Likvidējamās sarkanās līnijas
	Projektētās zemes vienības robežas
	Zemes vienības kadastra apzīmējums
	Sarkanā līnija ar tās pagriezienu punktu
	Būvvalde/ Apbūves līnija
	Aizsargjoslas teritorija ap elektrisko tīklu gaisvadu līniju
	Aizsargjoslas teritorija gar drenām un atklātu grāvi
	Aizsargjoslas teritorija gar ielu- būvvalde
	Aizsargjoslas teritorija gar ielu- sarkanā līnija
	Projektētās zemes vienības kārtas numurs un platība
	Perspektīvā ēkas atrašanās vieta
	Likvidējamie objekti
	Projektējams gāzes vads
	Projektējams ūdensvads
	Projektējams kanalizācijas vads
	Projektējams lietus notekūdeņu kanalizācijas vads
	Projektējamā elektronisko sakaru tīklu kabeļu kanalizācija
	Projektējams ielu apgaismojums
	Projektējams 0,4 kV kabelis
	Projektējams 20 kV kabelis
	Projektējams pēdcuskailes kabelis (pievads)
	0,4 kV kabeļu un komercuskailes sadalne
	Plānotā aizsargjoslas teritorija ap elektrisko tīklu transformatoru apakšstaciju
	Projektējamā caurteka
	Projektētā brauktuve, gājēju ietve

Plānotā teritorijas izmantošana un apgrūtinājumi							
Nr.	Projektētās zemes vienības kopplatība, ha	Ieteicamā būvju izvietojuma platība, ha	Aizsargjoslas teritorija gar ielu- sarkanā līnija (7312030100), ha	Aizsargjoslas teritorija gar ielu- būvvalde (7312030200), ha	Aizsargjoslas teritorija ap elektrisko tīklu gaisvadu līniju pietases un clemas ar nominālo spriegumu 330 kilovolti (7312050603), ha	Aizsargjoslas teritorija ap elektrisko tīklu gaisvadu līniju pietases un clemas ar nominālo spriegumu līdz 20 kilovoltiem (7312050601), ha	Aizsargjoslas teritorija gar drenām un atklātiem gravijam (7312010400), ha
1	0.1205	0.0459	0	0.0198	0.0475	0	0
2	0.1910	0.0024	0	0.0239	0.1773	0.0107	0
3	0.1231	0.0534	0.0018	0.0353	0.0224	0.0158	0
4	0.1315	0	0.0006	0.0226	0.1263	0	0
5	0.1224	0.0494	0	0	0.0438	0	0
6	0.1211	0.0709	0	0	0.0018	0	0
7	0.1211	0.0709	0	0	0	0	0
8	0.2176	0.0799	0.0049	0.0191	0	0	0.0809
9	0.1266	0.0484	0.0064	0.0217	0	0	0.0385
10	0.1282	0.0469	0.0080	0.0229	0	0	0.0382
11	0.1784	0.0726	0.0123	0.0456	0.0230	0	0.0374
12	0.2619	0	0.0048	0.0288	0.0593	0.0126	0.0138
<b>Kopā:</b>	<b>1.8434</b>						



Nr.	Sarkanā līnija pagriezienu punktu koordinātas
1	X=308683.26 Y=501258.99
2	X=308684.02 Y=501264.94
3	X=308669.14 Y=501266.85
4	X=308677.51 Y=501332.52
5	X=308684.22 Y=501337.70
6	X=308755.02 Y=501328.72
7	X=308759.75 Y=501366.06
8	X=308766.46 Y=501371.27
9	X=308742.68 Y=501374.23
10	X=308747.87 Y=501367.53
11	X=308745.39 Y=501348.08
12	X=308738.68 Y=501342.88
13	X=308667.88 Y=501351.86
14	X=308657.24 Y=501268.35
15	X=308650.53 Y=501263.16

<b>Detālplānojums</b> Ziedleju iela 15, Ziedleju iela 13 Mārupe, kadastra apzīmējums 80760031686; 80760031688 Mārupes novads		SIA "Reģionālie projekti" Rūpniecības iela 32b-502, Rīga, LV-1045 Tālr.: 67320809; Faks: 67320807 e-pasts: birojs@rp.lv			
Teritorijas izmantošanas un apbūves noteikumi grafiskās daļas mērogs 1:500 Mēroga koeficients: 0.9996 LKS-92 TM		Kartogrāfiskā materiāla pamatne: augstas detalizācijas topogrāfiskā informācija SIA ABC Construction sertificēts mērnieks (AC000000054) M.Mičulis Topogrāfiskais plāns 11.04.2013 Mērogs 1:500			
Projekta vadītāja Arhitekts Izstrādāja		Projekta izstrādātājs SASKANOTS, nekustamā īpašuma Ziedleju iela 15; Ziedleju iela 13 īpašnieki		Jana Gajciņa Pjotrs Gladkihs Jānis Opincāns	
Projekta vadītāja Arhitekts Izstrādāja		Lina Dimitrijeva Ivela Lācauniece Ieva Lillā		Stadija DP Lapa 3 Lapas 3	

Apiecinu, ka projekts izstrādāts atbilstoši normatīvo aktu prasībām, kas regulē zemes lietošanas projekta izstrādi