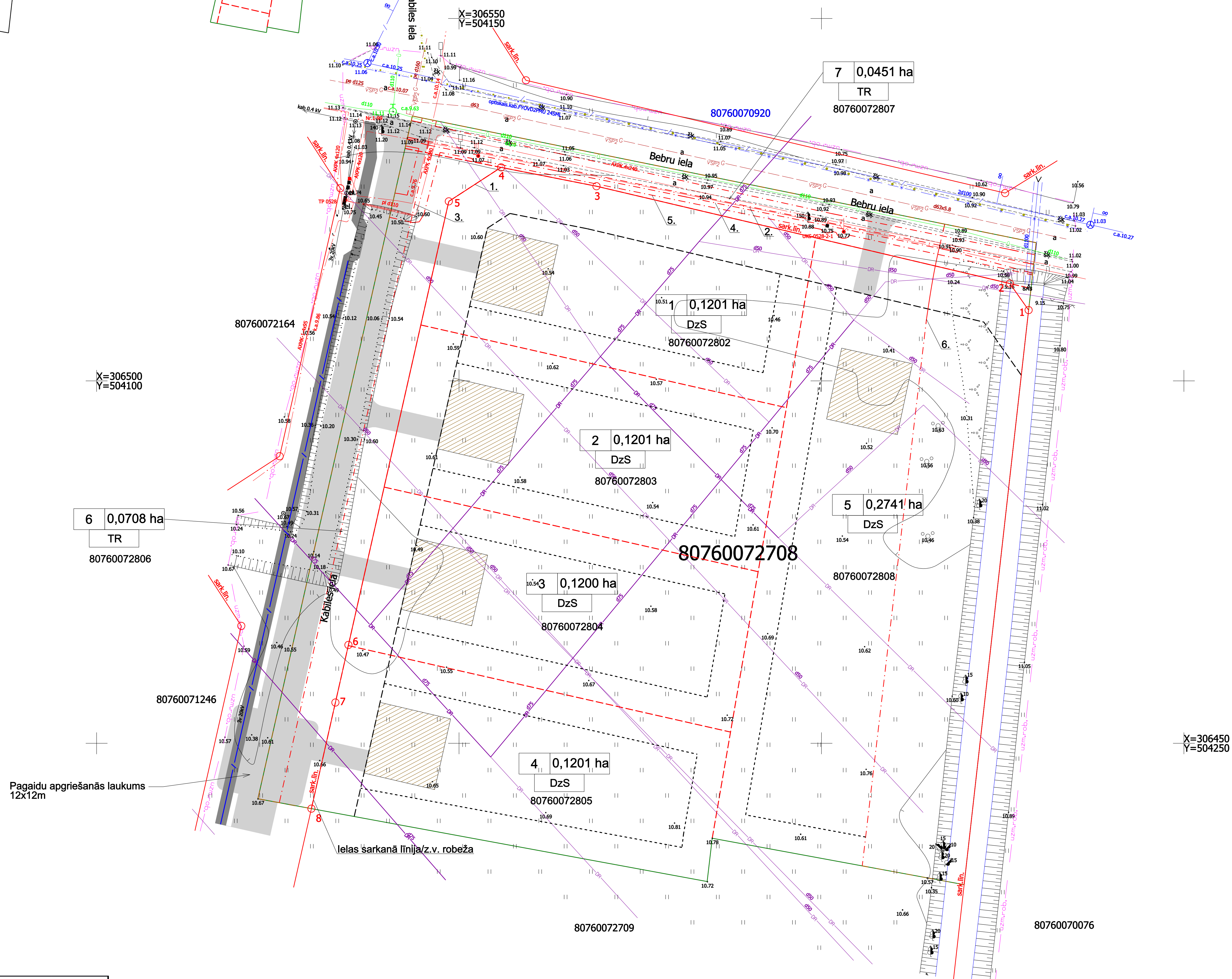
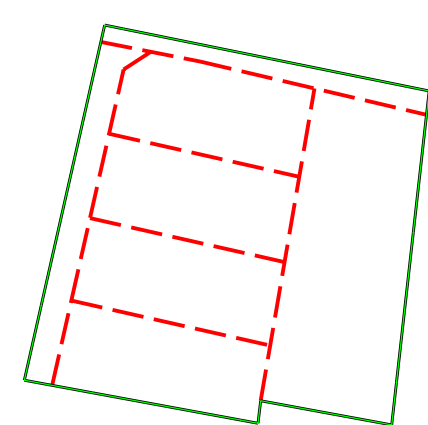
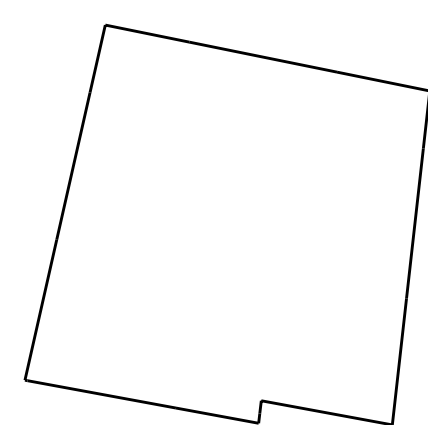


Projektētā teritorijas shēma  
pirms detalplānojuma  
izstrādes

Projektētā teritorijas shēma  
pēc detalplānojuma  
izstrādes



Nr.	X	Y
1	306509.77	504228.58
2	306513.43	504225.99
3	306526.86	504168.96
4	306529.46	504155.80
5	306524.77	504148.59
6	306463.57	504134.74
7	306455.63	504132.95
8	306440.99	504129.63

**MDC** Dati ievadīti pašvaldības ADTI datu bāzē. Uzmērījums reģistrēts ar Nr. **8076 DP 166906** 2017.gada 25.augustā

SIA "Mērniecības Datu Centrs" Sarkandaugavas iela 26 k-8, Rīga, LV-1005  
Tālr.: +371 67496833 Fakss: +371 67387493 e-pasts: info@mdc.lv www.mdc.lv www.topografija.lv

	Zemes vienības robeža
	Projektējamā zemes vienības robeža
	Ielas sarkanā līnija
	Būvlaide
	Apbūves līnija
	Apgrūtinājums ar kārtas numuru
	Ieteicamais apbūves izvietoējums
	Atdalāmā īpašuma kārtas numurs, platība un atļautā izmantošana
	80760072808 Jaunais z.v. kadastra apzīmējums
	Ielas braucamā daļa un ietve

Kadastra apzīmējums	Platība ha
80760072708	0,8703
Kopā	0,8703

Projektētās zemes vienības un apgrūtinājumi		Platības no esošās zemes vienības		Apgrūtinājumi			
Nr.	Platības no esošajām zemes vienībām	Platība ha	Kārtas Nr.	Klasifikācijas kods	Apgrūtinājuma nosaukums	Platība ha	Adresācija
1	0,1201 ha no 80760072708	0,1201	---	---	---	---	Bebru iela 46, Mārupe, Mārupes novads
2	0,1201 ha no 80760072708	0,1201	---	---	---	---	Kabiles iela 49, Mārupe, Mārupes novads
3	0,1200 ha no 80760072708	0,1200	---	---	---	---	Kabiles iela 51, Mārupe, Mārupes novads
4	0,1201 ha no 80760072708	0,1201	---	---	---	---	Kabiles iela 53, Mārupe, Mārupes novads
5	0,2741 ha no 80760072708	0,2741	1	7312030100	ekspluatācijas aizsargjoslas teritorija gar ielu vai ceļu – sarkanā līnija	0,0004	Bebru iela 48, Mārupe, Mārupes novads
			6	7311041000	ūdensnotekas (ūdensteču regulēta posma un speciāli raktas gultnes), kā arī uz tās esošas hidrotehniskas būves un ierīces ekspluatācijas aizsargjoslas teritorija lauksaimniecībā izmantojamās zemēs	0,1161	
6	0,0708 ha no 80760072708	0,0708	1	7312030100	ekspluatācijas aizsargjoslas teritorija gar ielu vai ceļu – sarkanā līnija	0,0708	Kabiles iela, Mārupe, Mārupes novads
			3	7315030100	ceļa servītūta teritorija	0,0276	
			5	7312050201	ekspluatācijas aizsargjoslas teritorija gar elektrisko tīklu kabeļu līniju	0,0034	
7	0,0451 ha no 80760072708	0,0451	1	7312030100	ekspluatācijas aizsargjoslas teritorija gar ielu vai ceļu – sarkanā līnija	0,0451	Bebru iela, Mārupe, Mārupes novads
			2	7315030100	ceļa servītūta teritorija	0,0264	
			3	7315030100	ceļa servītūta teritorija	0,0005	
			4	7312010101	ekspluatācijas aizsargjoslas teritorija ap ūdensvadu, kas atrodas līdz 2 metru dziļumam	0,0308	
			5	7312050201	ekspluatācijas aizsargjoslas teritorija gar elektrisko tīklu kabeļu līniju	0,0253	
			6	7311041000	ūdensnotekas (ūdensteču regulēta posma un speciāli raktas gultnes), kā arī uz tās esošas hidrotehniskas būves un ierīces ekspluatācijas aizsargjoslas teritorija lauksaimniecībā izmantojamās zemēs	0,0810	
Kopā		0,8703					

### Detālplānojums īpašumam Bebru iela 46, Mārupe, Mārupes novads, apgrūtinājumu un atļautās izmantošanas plāns

SASKAŅOJUMI:	Paraksts	Vārds, uzvārds	Datums
Projektam piekritu, iebildumu nav. SASKAŅOTS, 80760072708 īpašnieks		Sigita Poželaite-Šavļuga	10.08.2017
		Igors Šavļuga	10.08.2017
		Vita Poželaite	10.08.2017
SIA "Moota" reg.Nr.40203017586 Rīga, Kr.Barona 95a-12, LV-1012 tālr. 29336755, e-pasts: marcis.mistris@inbox.lv		LKS-92 TM koordinātu sistēma Baltijas augstumu sistēma TM projekcijas mēroga koeficients m=0,999600	
Apliecinu, ka detalplānojuma projekts izstrādāts atbilstoši normatīvo aktu prasībām.	Mārcis Mistris	02.03.2017	Kartogrāfiskā pamatne: Topogrāfiskais plāns Mērogs 1:500 Detālplānojuma izdrukas mērogs 1:500
Zemes ierīkotāja sertifikāts AA000000087 izdots 06.07.2011, derīgs līdz 05.07.2021.			Lapas 1 Lapa GP 1