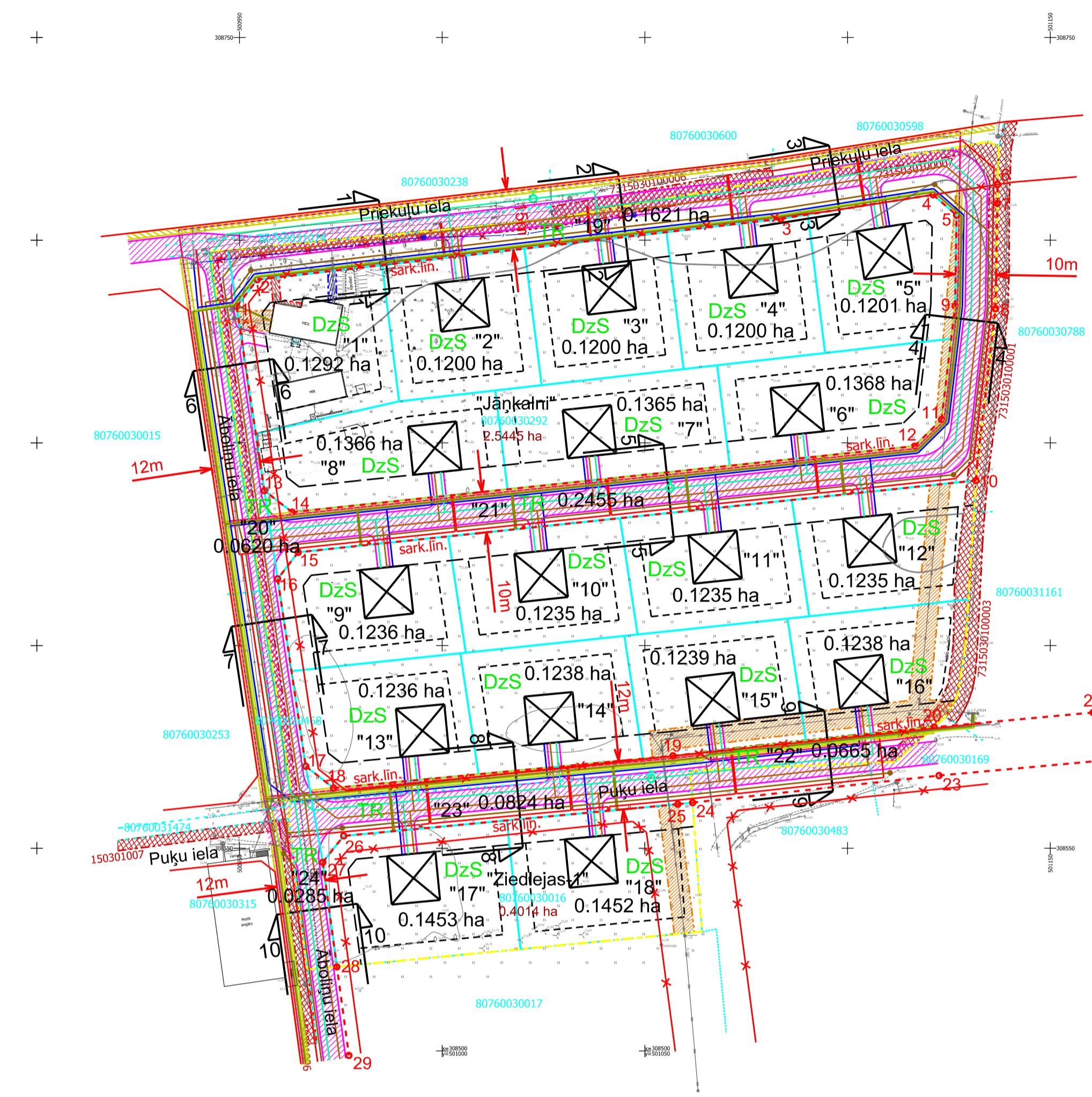


Teritorijas plānotā izmantošana un aprūtinājumi

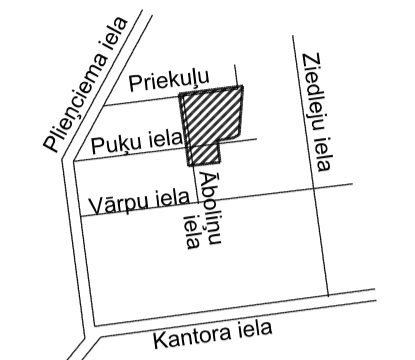
Parcelles Nr.	Plānotā teritorijas izmantošana	Platība ha		Nekustamā īpašuma lietošanas mēra kods	Maksimālais atļautais apbūves blīvums	Minimālā brīvā zālāja teritorija	Nekustamā īpašuma objekta aprūtinājums kv.m						
		Nekustamam īpašumam Priekulu iela 10 ("Jānkalmi") ar kad.Nr. 8076 003 0292	Nekustamam īpašumam Puķu iela 11 ("Ziedlejas-1") ar kad.Nr. 8076 003 0016				Ceļa servitūta teritorija (7315030100)	Ekspluatācijas aizsargjoslas teritorija ap elektrisko tīklu gaisvadu līniju pilsētās un ciemos ar nominālo spriegumu līdz 20 kilovoltiem (7312050601)	Ekspluatācijas aizsargjoslas teritorija gar elektrisko tīklu kabeļu līniju (7312050201)	Ekspluatācijas aizsargjoslas teritorija gar pazemes elektronisko sakaru tīklu līniju un kabeļu kanalizāciju (7312040100)	Ekspluatācijas aizsargjoslas teritorija gar ielu vai ceļu – sarkanā līnija (7312030100)	Ekspluatācijas aizsargjoslas teritorija gar ielu vai ceļu – sarkanā līnija (7312030100)	
1	Savrupmāju apbūves teritorija - DzS	0,1292	---	0601	40%	50%	---	40	---	16	---	---	---
2	Savrupmāju apbūves teritorija - DzS	0,1200	---	0601	40%	50%	---	---	---	---	---	---	---
3	Savrupmāju apbūves teritorija - DzS	0,1200	---	0601	40%	50%	---	---	---	---	---	---	---
4	Savrupmāju apbūves teritorija - DzS	0,1200	---	0601	40%	50%	---	---	---	---	---	---	---
5	Savrupmāju apbūves teritorija - DzS	0,1201	---	0601	40%	50%	---	---	---	---	---	---	---
6	Savrupmāju apbūves teritorija - DzS	0,1368	---	0601	40%	50%	---	---	---	---	---	---	---
7	Savrupmāju apbūves teritorija - DzS	0,1365	---	0601	40%	50%	---	---	---	---	---	---	---
8	Savrupmāju apbūves teritorija - DzS	0,1366	---	0601	40%	50%	---	---	---	---	---	---	---
9	Savrupmāju apbūves teritorija - DzS	0,1236	---	0601	40%	50%	---	---	---	---	---	---	---
10	Savrupmāju apbūves teritorija - DzS	0,1235	---	0601	40%	50%	---	---	---	---	---	---	---
11	Savrupmāju apbūves teritorija - DzS	0,1235	---	0601	40%	50%	---	---	---	---	---	---	---
12	Savrupmāju apbūves teritorija - DzS	0,1235	---	0601	40%	50%	---	85	148	---	---	---	---
13	Savrupmāju apbūves teritorija - DzS	0,1236	---	0601	40%	50%	---	---	---	---	---	---	---
14	Savrupmāju apbūves teritorija - DzS	0,1238	---	0601	40%	50%	---	---	---	---	---	---	---
15	Savrupmāju apbūves teritorija - DzS	0,1239	---	0601	40%	50%	---	---	---	---	---	---	---
16	Savrupmāju apbūves teritorija - DzS	0,1238	---	0601	40%	50%	---	99	299	10	---	---	---
17	Savrupmāju apbūves teritorija - DzS	---	0,1453	0601	40%	50%	---	---	---	---	---	---	---
18	Savrupmāju apbūves teritorija - DzS	---	0,1452	0601	40%	50%	---	---	---	---	---	---	---
19	Autotransporta infrastruktūras objekti - TR	0,1621	---	1101	---	---	---	---	---	---	---	1621	---
20	Autotransporta infrastruktūras objekti - TR	0,0620	---	1101	---	---	---	---	---	---	---	620	---
21	Autotransporta infrastruktūras objekti - TR	0,2455	---	1101	---	---	---	---	---	---	---	2455	---
22	Autotransporta infrastruktūras objekti - TR	0,0665	---	1101	---	---	---	---	---	---	---	665	---
23	Autotransporta infrastruktūras objekti - TR	---	0,0824	1101	---	---	---	---	---	---	---	824	---
24	Autotransporta infrastruktūras objekti - TR	---	0,0285	1101	---	---	---	---	---	---	---	285	---
Kopā		2,5445	0,4014	---	---	---	---	184	845	18	16	18	6470

Ielu sarkano līniju lūzum punktu koordinātes

Nr.	X	Y
1	308683,63	500949,31
2	308690,25	500954,38
3	308705,25	501083,47
4	308711,21	501121,06
5	308706,15	501126,88
6	308713,74	501137,01
7	308709,03	501136,93
8	308683,12	501136,50
9	308683,79	501126,51
10	308640,72	501131,67
11	308655,76	501123,19
12	308649,17	501116,51
13	308638,20	500956,13
14	308632,90	500962,99
15	308623,00	500964,48
16	308616,44	500959,40
17	308570,22	500966,35
18	308564,86	500973,21
19	308572,80	501056,91
20	308579,86	501121,33
21	308583,49	501160,56
22	308571,54	501161,74
23	308567,92	501122,54
24	308561,26	501061,75
25	308560,86	501058,13
26	308553,04	500975,70
27	308546,53	500970,53
28	308520,74	500974,02
29	308498,89	500976,98



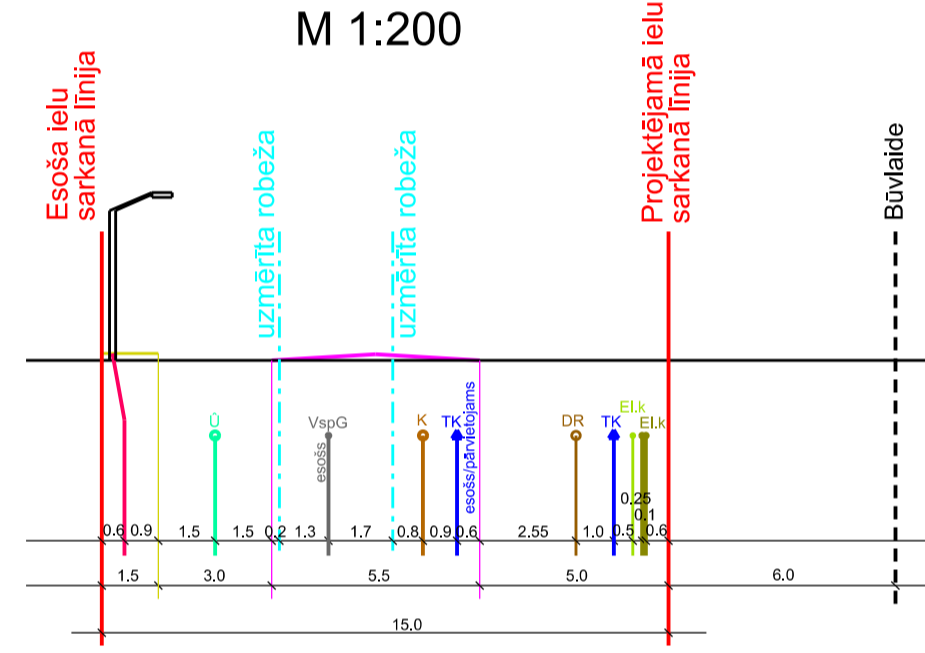
Objekta izvietošanas shēma



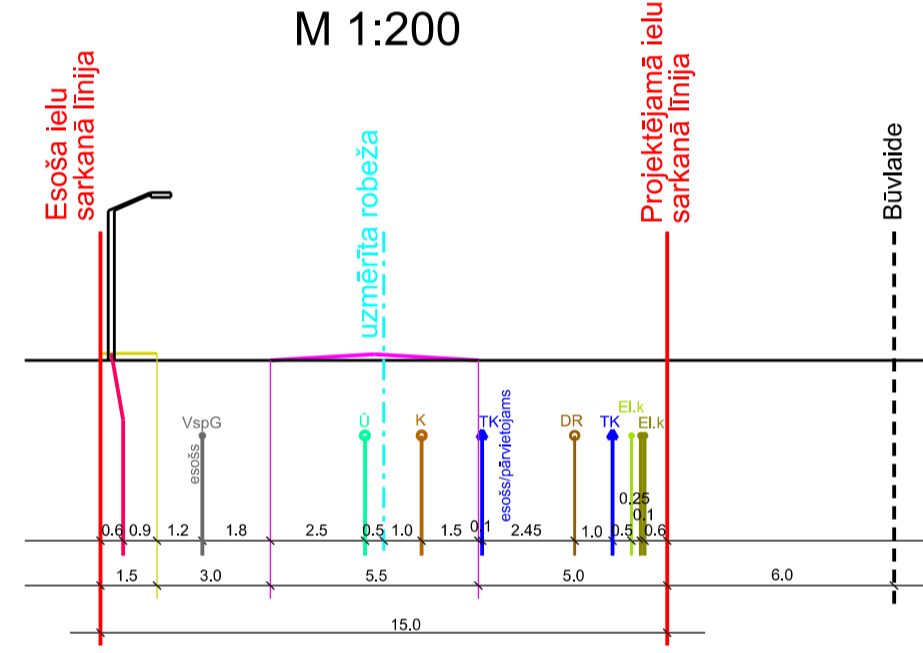
Pieņemtie apzīmējumi:

- zonējuma robeža
- esošās uzmērītās īpašumu robežas
- jaunveidojamo zemesgabalu robežas
- esošā sarkanā līnija
- likvidējamās sarkanās līnijas posms
- projektējamās ielu sarkanās līnijas un to lūzum punktu numuri
- būvvalde
- apbūves līnija
- īpašuma izmantošanas veids saskaņā ar teritorijas plānojumu
- jaunveidojamo zemesgabalu Nr. pēc kārtas
- jaunveidojamo zemesgabalu platības
- esošo zemesgabalu platības
- perspektīvā ēkas novietne
- projektējamā brauktuve
- projektējamais gājēju celiņš
- ekspluatācijas aizsargjoslas teritorija ap elektrisko tīklu gaisvadu līniju pilsētās un ciemos ar nominālo spriegumu līdz 20 kilovoltiem (7312050601)
- ekspluatācijas aizsargjoslas teritorija gar elektrisko tīklu kabeļu līniju (7312050200)
- ekspluatācijas aizsargjoslas teritorija gar gāzesvadu ar spiedienu līdz 0,4 megapaskāļiem (7312080101)
- esošo ceļa servitūtu teritorijas (7315030100)
- projektējamais ūdensvads ar projektējamo ugunsdzēsības hidrantu
- projektējama kanalizācija
- projektējama vidēja spiediena gāzes vads ar gāzes spiediena regulēšanas-uzskaites iekārtu (norādīta orientējoši)
- projektējama pazemes elektronisko sakaru tīklu kabeļu kanalizācija
- projektējamā 0,4 kv elektrības kabeļu līnija ar projektējamo elektrosadales skapi (norādīts orientējoši)
- projektējamā 20 kv elektrības kabeļu līnija
- projektējamā ārējā apgaismojuma elektrības kabeļu līnija
- projektējamā lietus ūdens savākšanas sistēma (drenas) ar lietusdīnes akām
- esošā pazemes elektronisko sakaru tīklu kabeļu kanalizācija, kuru paredzēts pārvietot
- esošā 0,4 kv piekabeļu līnija, kuru paredzēts demontēt

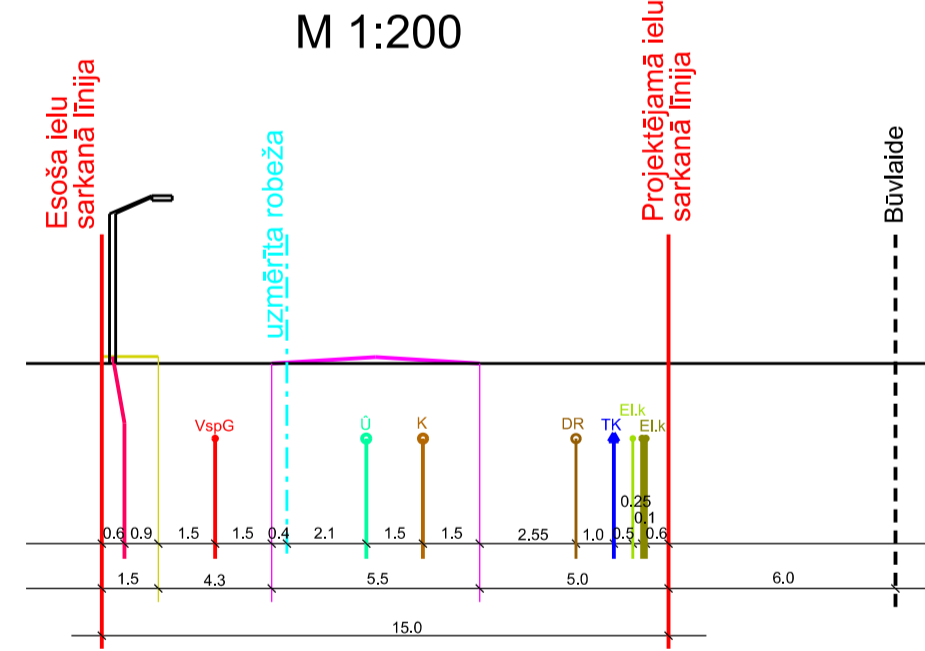
Priekulu ielas šķēršņis 1-1 M 1:200



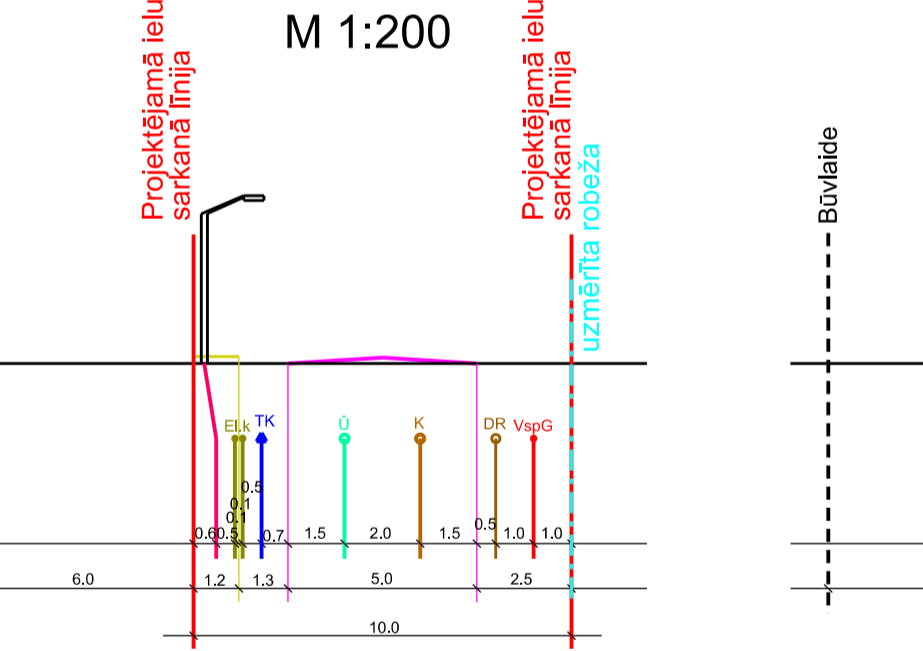
Priekulu ielas šķēršņis 2-2 M 1:200



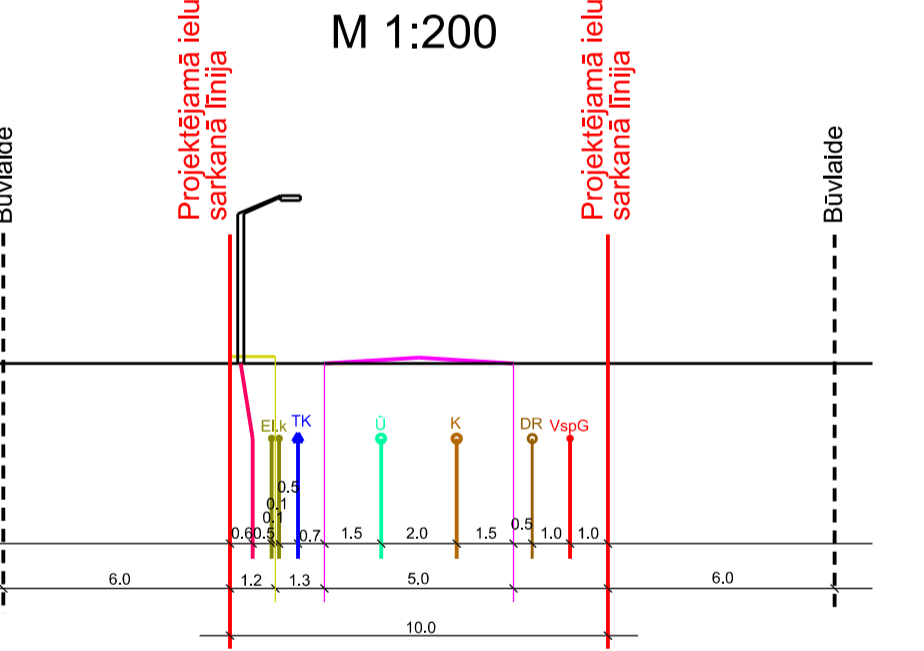
Priekulu ielas šķēršņis 3-3 M 1:200



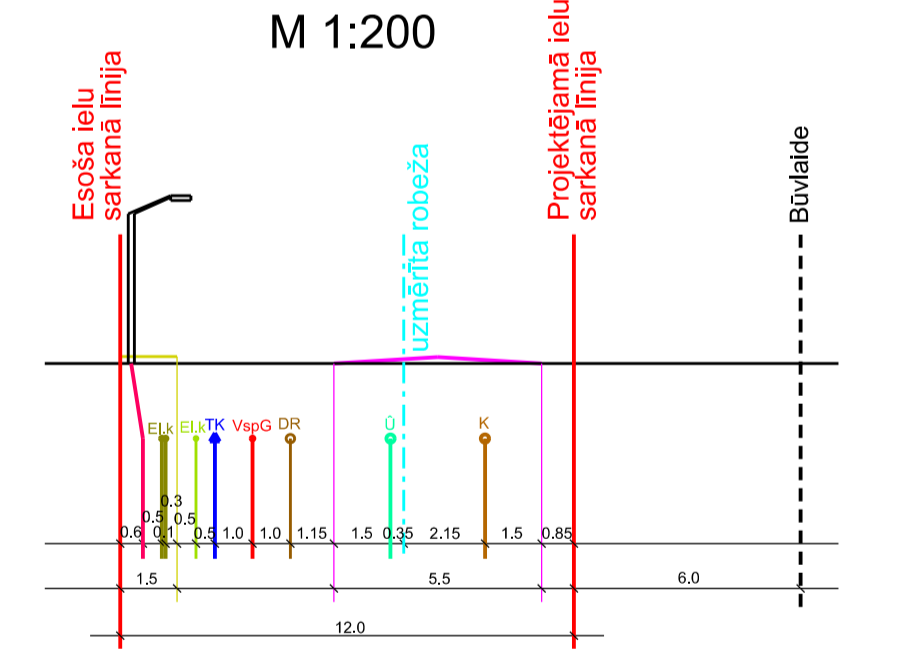
Projektējamās (Mētru) ielas šķēršņis 4-4 M 1:200



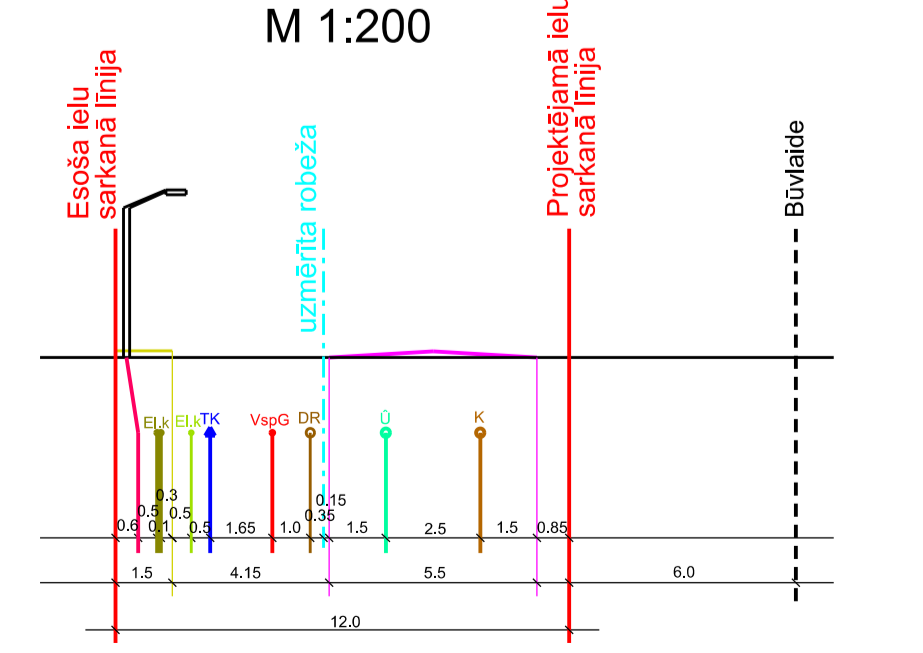
Projektējamās (Mētru) ielas šķēršņis 5-5 M 1:200



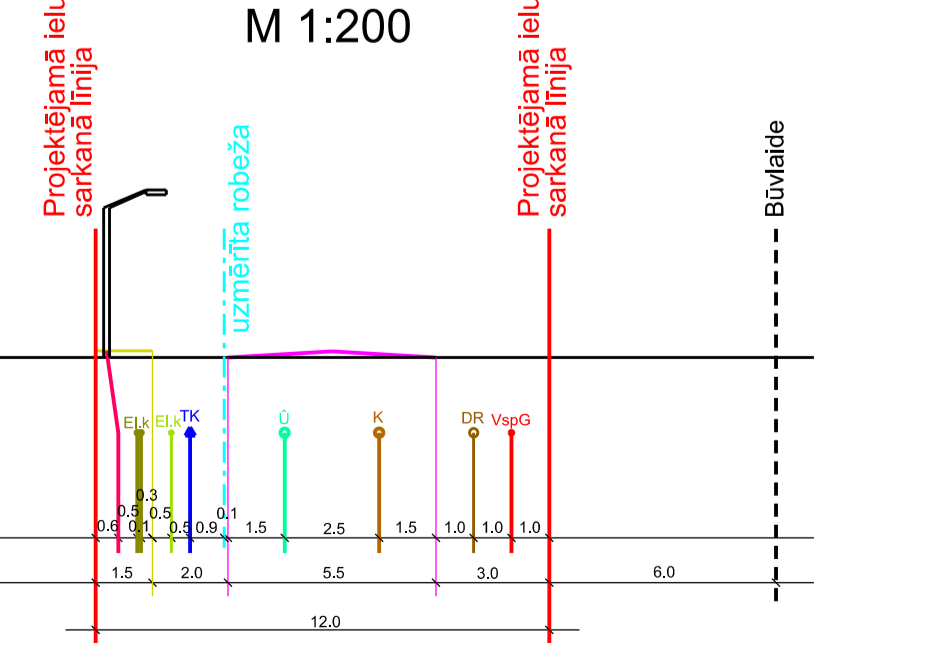
Āboliņu ielas šķēršņis 6-6 M 1:200



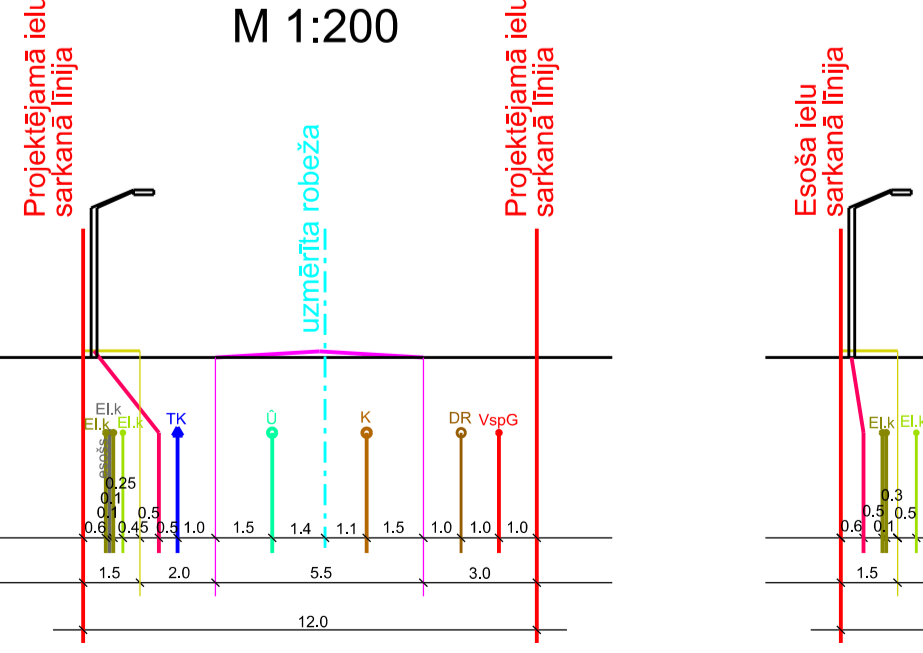
Āboliņu ielas šķēršņis 7-7 M 1:200



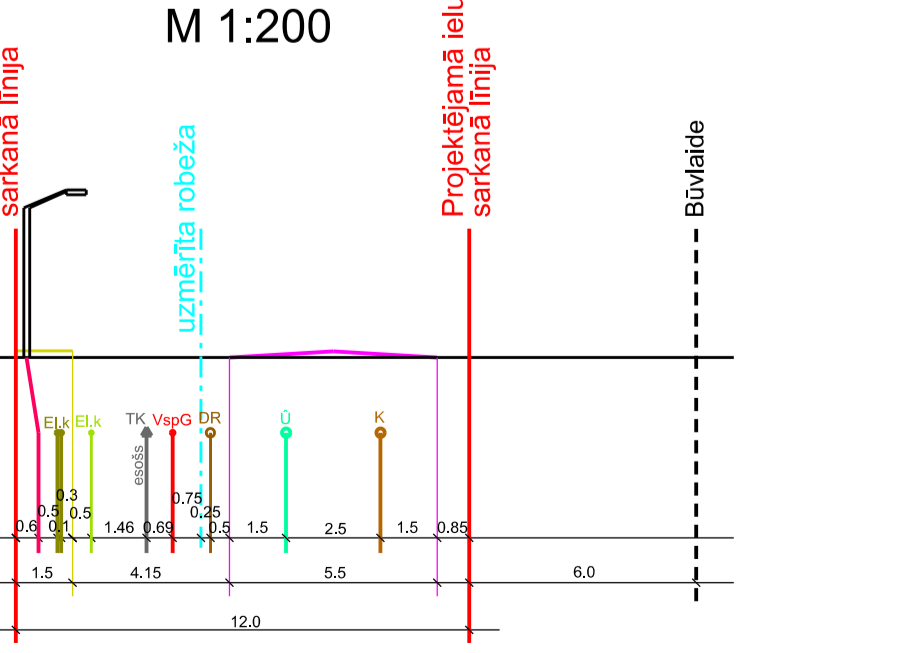
Puķu ielas šķēršņis 8-8 M 1:200



Puķu ielas šķēršņis 9-9 M 1:200



Āboliņu ielas šķēršņis 10-10 M 1:200



MDC Mērniecības Darbu Centrs
 Darb. lapa: 038497
 2014. gada 16. decembris
 Tēl.: 371 6719533 Fakss: 371 6787183 e-pasts: info@mdc.lv www.mdc.lv

Detālplānojuma izstrādē paredzētie zemes ierīcības darbi atbilst normatīvo aktu prasībām, kas regulē zemes ierīcības projekta izstrādi.
 Zemes ierīkotāja: Sanita Gailīte BA Nr.139

datums		paraksts	
LKS-92 TM koordinātu sistēma Baltijas augstumu sistēma		TM projekcijas mēroga koeficients m=0,999601	
Pasūtītājs: Jānis Erps, Agnis Erps Irena Masjakova		Lapa	Mērogs
Objekta adrese: Priekulu iela 10, Mārupes novads Puķu iela 11, Mārupes novads		1	1:1000
Līguma pielikuma Nr:	Detālplānojuma projekts		
Parcelācijas, aprūtinājumu un inženierkomunikāciju plāns	Valdes priekšsēdētājs: G.Linde	Zemes ierīkotāja BA Nr.139: S.Gailīte	15.12.2014.

