















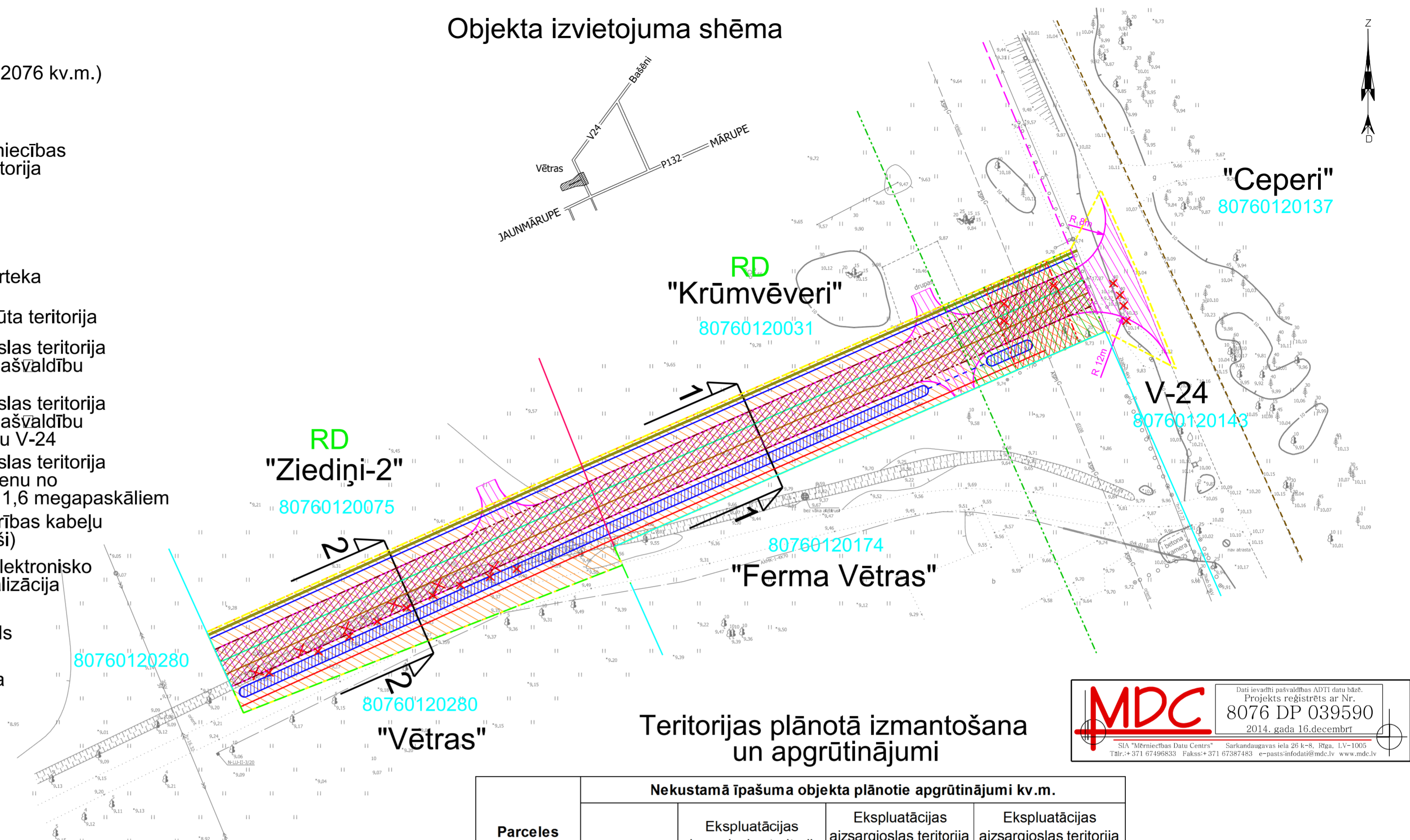


## Pieņemtie apzīmējumi:

-  detālplānojuma robeža (2076 kv.m.)
-  zemesgabalu robežas
- RD**
-  projektējamā brauktuve
-  projektējamais grāvis
-  projektējamā grāvja caurteka
-  projektējamā ceļa servitūta teritorija
-  ekspluatācijas aizsargjoslas teritorija gar valsts vietējiem un pašvaldību autoceļiem
-  ekspluatācijas aizsargjoslas teritorija gar valsts vietējiem un pašvaldību autoceļiem - gar autoceļu V-24
-  ekspluatācijas aizsargjoslas teritorija gar gāzesvadu ar spiedienu no 0,4 megapaskāliem līdz 1,6 megapaskāliem
-  rezervējamā 0.4kv elektrības kabeļu līnija (norādīta orientējoši)
-  rezervējamā pazemes elektronisko sakaru tīklu kabeļu kanalizācija (norādīta orientējoši)
-  rezervējams ūdensvads (norādīts orientējoši)
-  rezervējamā kanalizācija (norādīta orientējoši)
-  rezervējams vidēja spiediena gāzes vads (norādīta orientējoši)
-  likvidējams grāvis
-  likvidējamie koki

## Objekta izvietojuma shēma



### Teritorijas plānotā izmantošana un apgrūtinājumi

**MDC** SIA "Mēriņiecības Datu Centrs" Dati ievadīti pašvaldības ADTI datu bāzē. Projekts reģistrēts ar Nr. 8076 DP 039590 2014. gada 16.decembrī

SIA "Mēriņiecības Datu Centrs" Sarkandaugavas iela 26 k-8, Rīga, LV-1005 Tālr.: +371 67496833 Fakss: +371 67387483 e-pasts: info@mdc.lv www.mdc.lv

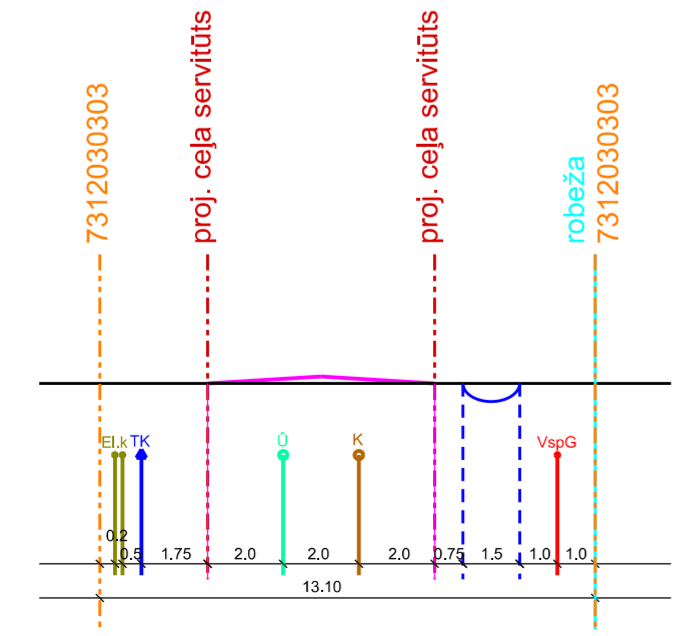
Parceles kadastra Nr. un nosaukums	Nekustamā īpašuma objekta plānotie apgrūtinājumi kv.m.			
	Ceļa servitūta teritorija (7315030100)	Ekspluatācijas aizsargjoslas teritorija gar valsts vietējiem un pašvaldību autoceļiem (7312030303)	Ekspluatācijas aizsargjoslas teritorija gar valsts vietējiem un pašvaldību autoceļiem (7312030303) - gar autoceļu V-24	Ekspluatācijas aizsargjoslas teritorija gar gāzesvadu ar spiedienu no 0,4 megapaskāliem līdz 1,6 megapaskāliem (7312080102)
80760120031 "Krūmvēveri"	474	1035	268	131
80760120075 "Ziediņi-2"	362	880	---	---
<b>Kopā:</b>	<b>836</b>	<b>1915</b>	<b>268</b>	<b>131</b>

Detālplānojuma izstrādē paredzētie zemes ierīcības darbi atbilst normatīvo aktu prasībām, kas regulē zemes ierīcības projekta izstrādi.

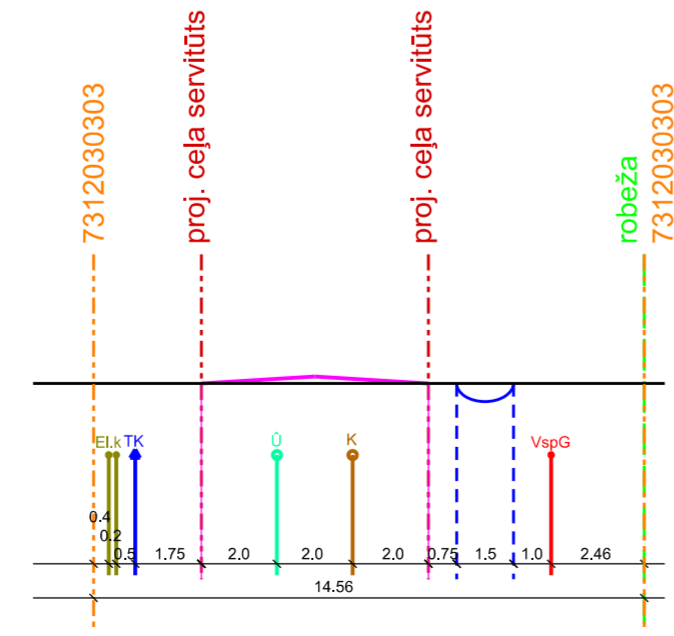
Zemes ierīkotāja: Sanita Gailīte BA Nr.139

datums \_\_\_\_\_ paraksts \_\_\_\_\_

Šķēršprofils 1-1  
M 1:200



Šķēršprofils 2-2  
M 1:200



Pasūtītājs: Līvija Lūse		LKS-92 TM koordinātu sistēma Baltijas augstumu sistēma	
Objekta adrese: "Krūmvēveri", Mārupes novads "Ziediņi-2", Mārupes novads		TM projekcijas mēroga koeficients m=0.99960	
Līguma pielikuma Nr.:	Detālplānojuma projekts	Lapa	Lapas Mērogs
Parcelācijas un plānoto apgrūtinājumu plāns	Valdes priekšsēdētājs Zemes ierīkotāja BA Nr.139	1	1 1:500
	G.Linde		
	S.Gailīte	10.03.2015.	
		10.03.2015.	

**MDC**  
Mēriņiecības Centrs  
A/S "Mēriņiecības Centrs MC"  
Jur. adrese: Bīķiemleku iela 53-32, Rīga, LV-1039  
Reģ. Nr. LV4000371732  
Rīgas birojs: Zemgāļu iela 8-211, Rīga, LV-1006  
Tālr.: 67536059, Fakss: 67536099  
Siguldas birojs: Kr. Valdemāra iela 1A, 3. st., Sigulda, LV-2150, Tālr.: 29228932