

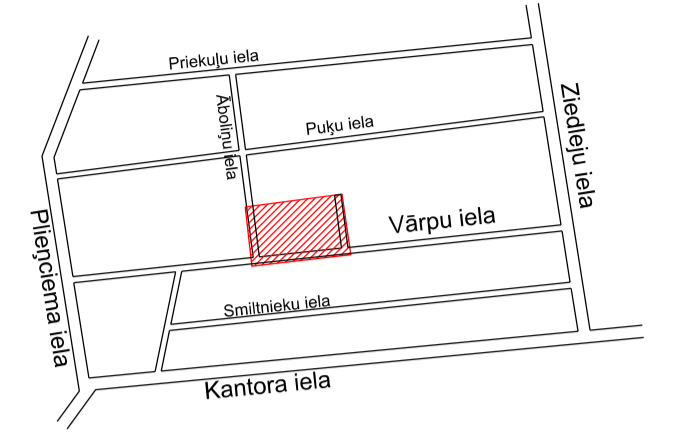
Pieņemtie apzīmējumi:

- zonējuma robeža
- esošās uzmērītās īpašumu robežas
- esošās ierādītās īpašumu robežas
- jaunveidojamo zemesgabalu robežas
- esošā sarkanā līnija
- likvidējamās sarkanās līnijas posms
- projektējamās ielu sarkanās līnijas un to lūzumpunktu numuri
- būvvalde
- apbūves līnija
- īpašuma izmantošanas veids saskaņā ar teritorijas plānojumu
- "1" 2205 m² jaunveidojamo zemesgabalu Nr. pēc kārtas
- 0.5354 ha jaunveidojamo zemesgabalu platība
- esošā zemesgabala platība
- orientējošā ēkas novietne ar oriģinālo iebrauktuvi un orientējošām novietnēm inženierkomunikācijām
- projektējamā brauktuve
- projektējamā ietve
- sanitārās aizsargjoslas teritorija ap kaspētu (7316080100)
- ekspluatācijas aizsargjoslas teritorija ap elektrisko tīklu gaisvadu līniju pilsētās un ciemos ar nominālo spriegumu līdz 20 kilovoltiem (7312050601)
- ekspluatācijas aizsargjoslas teritorija gar elektrisko tīklu kabeļu līniju (7312050201)
- ekspluatācijas aizsargjoslas teritorija gar ielu vai ceļu – sarkanā līnija (7312030100)
- projektējamais ūdensvads
- projektējamā kanalizācija
- projektējamais vidēja spiediena gāzes vads ar gāzes spiediena regulēšanas-uzskaites iekārtu (norādīta orientējoši)
- projektējamā pazemes elektronisko sakaru tīklu kabeļu kanalizācija ar sadales skapiņi (norādīti orientējoši)
- projektējamā 0.4kv elektrības kabeļu līnija ar projektējamo elektrosadales skapi (norādīts orientējoši)
- projektējamā 20kv elektrības kabeļu līnija
- projektējamā transformatora apakšstacija 20kv/0.4kv
- esošs - pārvietojams elektrosadales skapis
- projektējamā ārējā apgaismojuma elektrības kabeļu līnija
- projektējamā lietus ūdens savākšanas sistēma (drenas) ar lietusūdens akām

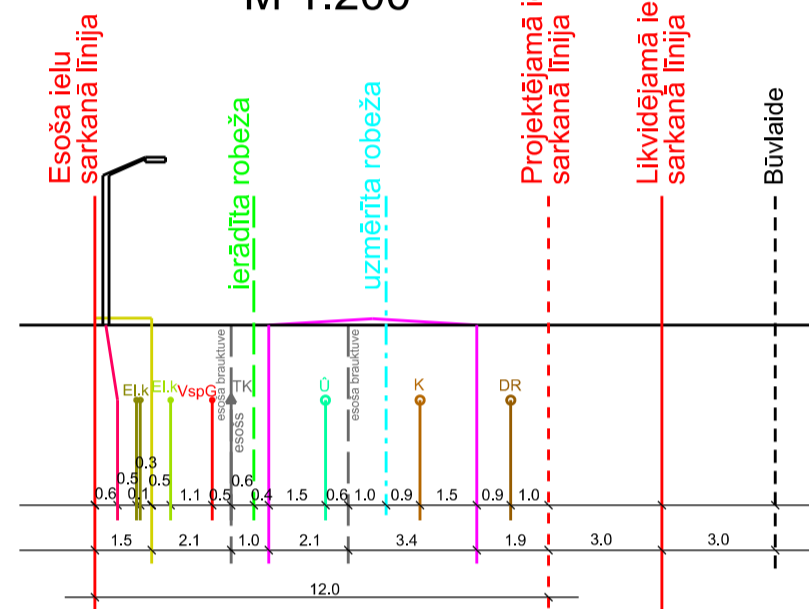
Teritorijas plānotā izmantošana un aprgrūtinājumi

Parcelles Nr.	Plānotā teritorijas izmantošana	Platība kv.m.	Nekustamā īpašuma lietošanas mērķa kods	Maksimālais atļautais apbūves blīvums	Minimālā brīvā zaļā teritorija	Nekustamā īpašuma objekta aprgrūtinājums kv.m.		
						Ekspluatācijas aizsargjoslas teritorija ap elektrisko tīklu gaisvadu līniju pilsētās un ciemos ar nominālo spriegumu līdz 20 kilovoltiem (7312050601)	Ekspluatācijas aizsargjoslas teritorija gar elektrisko tīklu kabeļu līniju (7312050201)	Ekspluatācijas aizsargjoslas teritorija gar ielu vai ceļu – sarkanā līnija (7312030100)
1	Savrupmāju apbūves teritorija - DzS	2205	0601	40%	50%	---	---	---
2	Savrupmāju apbūves teritorija - DzS	2205	0601	40%	50%	233	62	---
3	Autotransporta infrastruktūras objekti - TR	228	1101	---	---	---	---	228
4	Autotransporta infrastruktūras objekti - TR	653	1101	---	---	---	---	653
5	Autotransporta infrastruktūras objekti - TR	63	1101	---	---	---	---	63
Kopā		5354	---	---	---	233	62	944

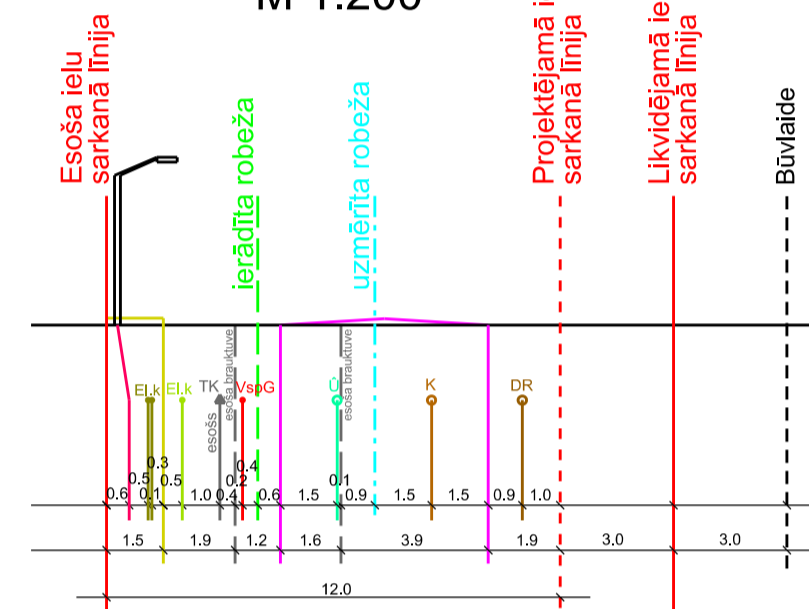
Objekta izvietojuma shēma



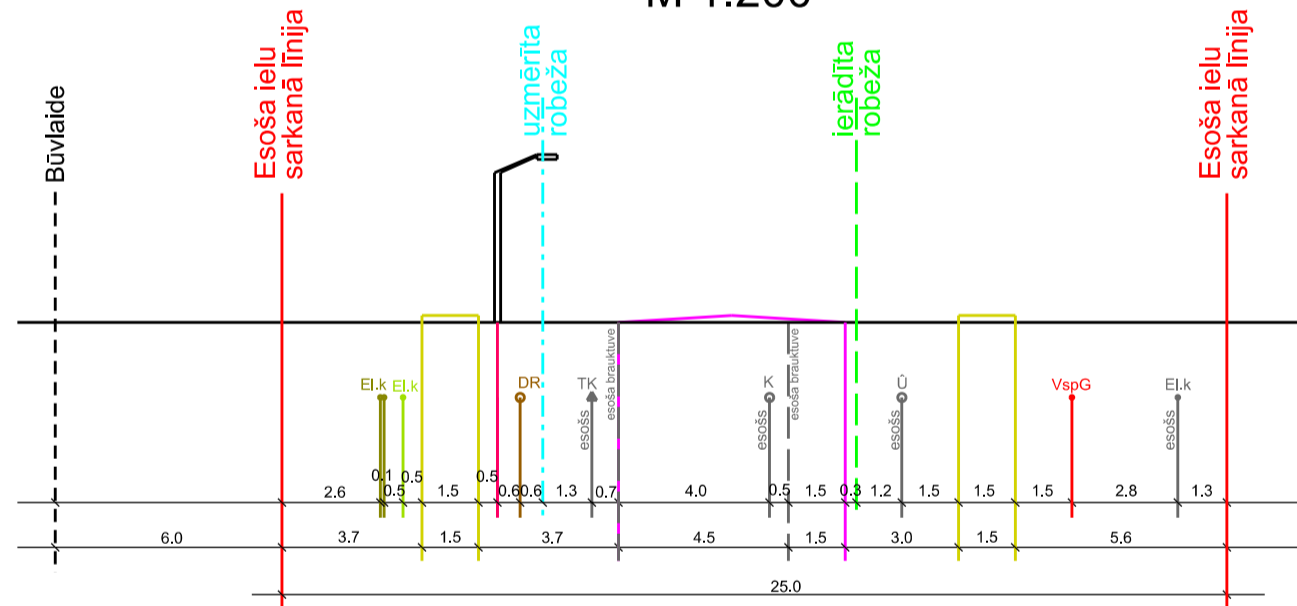
Āboliņu ielas šķēršprofils 1-1 M 1:200



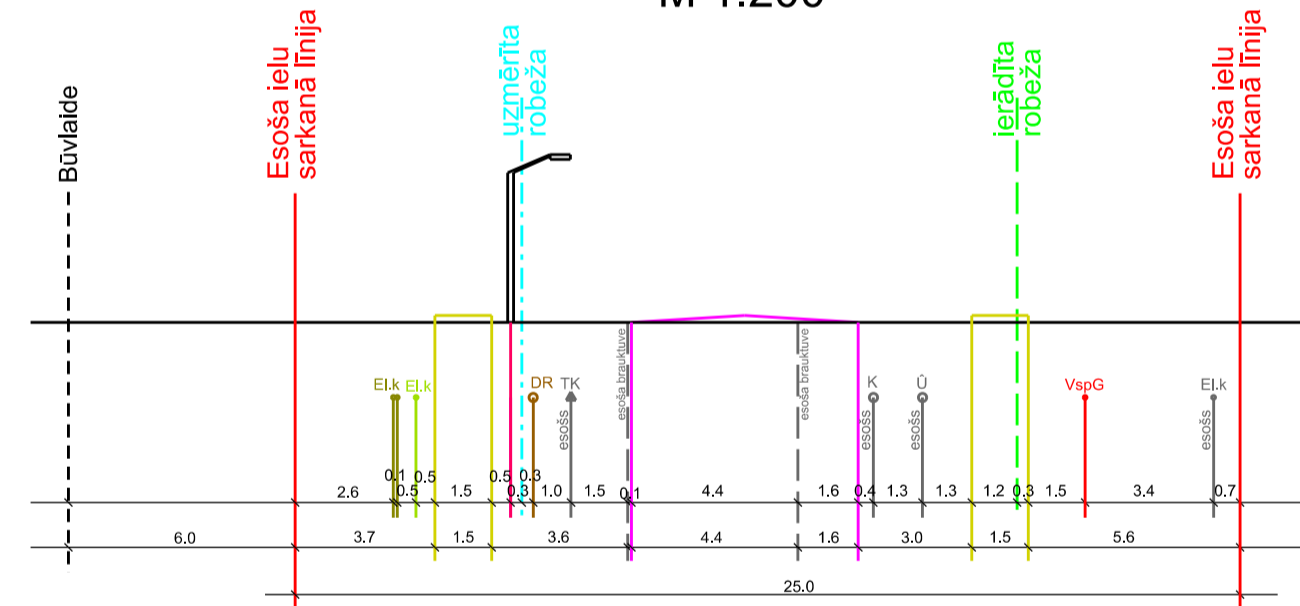
Āboliņu ielas šķēršprofils 2-2 M 1:200



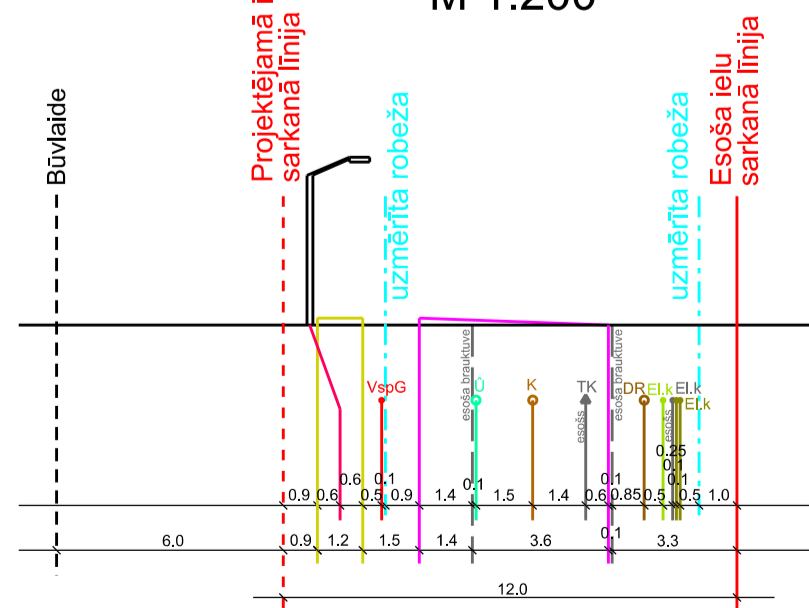
Vārpu ielas šķēršprofils 3-3 M 1:200



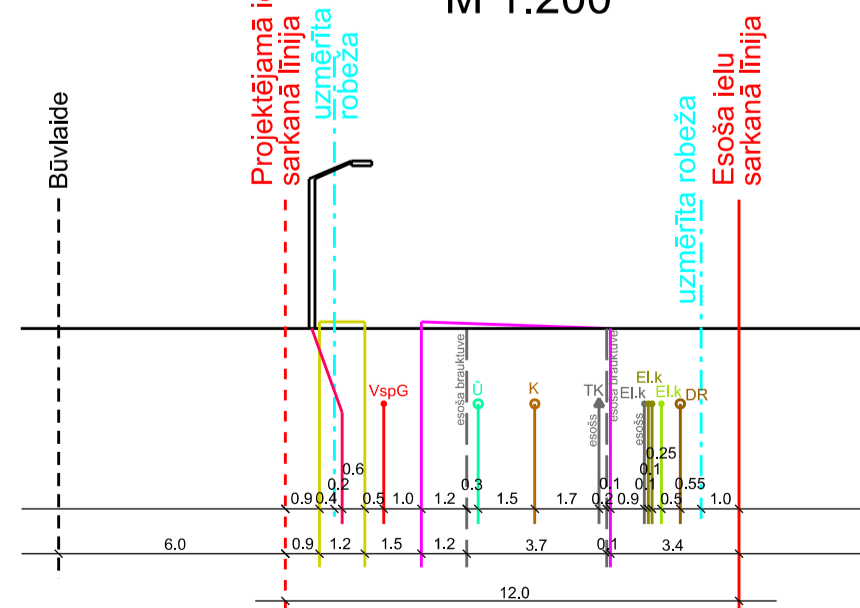
Vārpu ielas šķēršprofils 4-4 M 1:200



Labiekārtojamās ielas šķēršprofils 5-5 M 1:200

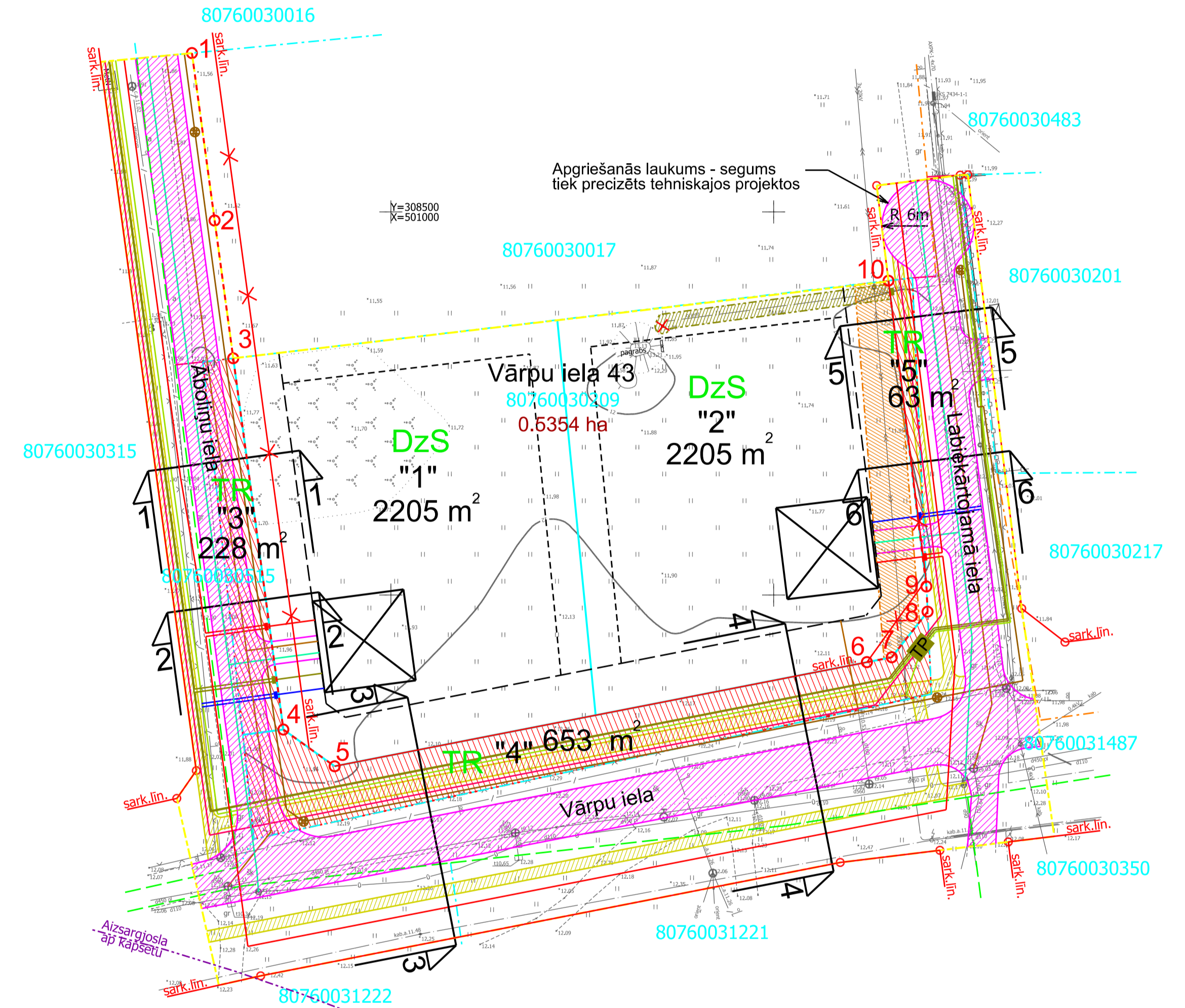


Labiekārtojamās ielas šķēršprofils 6-6 M 1:200



Ielu sarkano līniju lūzumpunktu koordinātes

Nr.	X	Y
1	308520.74	500974.02
2	308498.89	500976.98
3	308480.90	500979.41
4	308432.43	500985.96
5	308427.64	500992.66
6	308441.23	501062.19
7	308441.87	501065.43
8	308447.82	501070.11
9	308451.11	501069.96
10	308491.03	501065.00



Dati ievadīti pašvaldības ADTI datu bāzē.
 Uzņēmums reģistrēts ar Nr.
8076 DP 045432
 2015. gada 10. augustā

SIA "Mēriecības Datu Centrs" Sarkandaugavas iela 26 k-8, Rīga, LV-1005
 Tālr.: +371 67496833 Fakss: +371 67387483 e-pasts: infodat@mdc.lv www.mdc.lv

Detālpilnvarojuma izstrādē paredzētie zemes ierīcības darbi atbilst normatīvo aktu prasībām, kas regulē zemes ierīcības projekta izstrādi.
 Zemes ierīkotāja: **Sanita Gaillite BA Nr.139**

datums _____ paraksts _____

LKS-92 TM koordinātu sistēma Latvijas normālo augstumu sistēma (LAS-2005.5)	
TM projekcijas mēroga koeficients m=0.999600	
Lapa	Mērogs
1.	1 1:500
SIA "MC PLUS" Rēķ. Nr. LV40103570123 Jur. adrese: Meža iela 7-8, Salaspils, Salaspils nov. LV-2169 Biroja adrese: Zemgļu iela 8-211, Rīga, LV-1006 Tālr.: 20224664 e-pasts: info@mcplus.lv	
Pasūtītājs: Andris Žuravjovs; Eduards Žuravjovs	
Objekta adrese: Vārpu iela 43, Mārupe, Mārupes novads	
LĢTuma pielikuma Nr.:	Detālpilnvarojuma projekts - galīgā redakcija
Parcelācijas, aprgrūtinājumu un inženierkomunikāciju plāns	valdes priekšsēdētājs: _____ G.Linde zemes ierīcības BA Nr.139 _____ S.Gaillite 25.05.2015. _____ 25.05.2015. _____