Teritorijas plānotā izmantošana un apgrūtinājumi

Zemes vienības Nr.	Plānotā teritorijas izmantošana	Platība kv.m	Nekustamā īpašuma lietošanas mērķa kods	Maksimālais atļautais apbūves blīvums	Minimālā brīvā zaļā teritorija	Nekustamā īpašuma objekta apgrūtinājumi kv.m									
						Esošie apgrūtinājumi kv.m.			Plānotie apgrūtinājumi kv.m.						
						Ekspluatācijas aizsargjoslas teritorija gar valsts vietējiem un pašvaldību autoceļiem lauku apvidos (7312030303)	Navigācijas tehniskā līdzekļa aviācijas gaisa kuģu lidojumu drošības nodrošināšanai tālās ietekmes zona (7312070202)	Ekspluatācijas aizsargjoslas teritorija gar pazemes elektronisko sakaru tīklu līniju un kabeļu kanalizāciju (7312040100)	Ekspluatācijas aizsargjoslas teritorija gar elektrisko tīklu kabeļu līniju (7312050201)	Ekspluatācijas aizsargjoslas teritorija gar pazemes elektronisko sakaru tīklu līniju un kabeļu kanalizāciju (7312040100)	Ekspluatācijas aizsargjoslas teritorija gar gāzesvadu ar spiedienu līdz 0,4 megapaskāliem (7312080101)	Ekspluatācijas aizsargjoslas teritorija ap ūdensvadu, kas atrodas līdz 2 metru dziļumam (7312010101)	Ekspluatācijas aizsargjoslas teritorija gar pašteces kanalizācijas vadu (7312010300)	Ekspluatācijas aizsargjoslas teritorija ap elektrisko tīklu transformatoru apakšstaciju (7312050500)	Ekspluatācijas aizsargjoslas teritorija ap krājbaseinu - 4m (7311040600)
1	Mazsaimniecību apbūves teritorija ārpus ciema teritorijas - DzSM	3000	0801; 0101; 0601	20%	70%	933	3000	16	---	---	---	---	---	---	---
2	Mazsaimniecību apbūves teritorija ārpus ciema teritorijas - DzSM	2776	0501	---	---	894	2776	14	---	---	---	---	---	---	885
3	Mazsaimniecību apbūves teritorija ārpus ciema teritorijas - DzSM	3000	0101; 0601	20%	70%	---	3000	---	---	---	---	---	---	---	---
4	Mazsaimniecību apbūves teritorija ārpus ciema teritorijas - DzSM	3000	0101; 0601	20%	70%	---	3000	---	---	---	---	---	---	---	---
5	Mazsaimniecību apbūves teritorija ārpus ciema teritorijas - DzSM	3000	0101; 0601	20%	70%	---	3000	---	---	---	---	---	---	---	---
6	Mazsaimniecību apbūves teritorija ārpus ciema teritorijas - DzSM	3000	0101; 0601	20%	70%	---	3000	---	---	---	---	---	---	---	---
7	Mazsaimniecību apbūves teritorija ārpus ciema teritorijas - DzSM	3000	0101; 0601	20%	70%	---	3000	---	---	---	---	---	---	---	---
8	Mazsaimniecību apbūves teritorija ārpus ciema teritorijas - DzSM	3212	0101; 0601	20%	70%	---	3212	---	---	---	---	---	---	---	---
9	Mazsaimniecību apbūves teritorija ārpus ciema teritorijas - DzSM	3212	0101; 0601	20%	70%	---	3212	---	---	---	---	---	---	---	---
10	Mazsaimniecību apbūves teritorija ārpus ciema teritorijas - DzSM	3000	0101; 0601	20%	70%	---	3000	---	---	---	---	---	---	---	---
11	Mazsaimniecību apbūves teritorija ārpus ciema teritorijas - DzSM	3000	0101; 0601	20%	70%	---	3000	---	---	---	---	---	---	---	---
12	Mazsaimniecību apbūves teritorija ārpus ciema teritorijas - DzSM	3000	0101; 0601	20%	70%	---	3000	---	---	---	---	---	---	---	---
13	Mazsaimniecību apbūves teritorija ārpus ciema teritorijas - DzSM	3000	0101; 0601	20%	70%	---	3000	---	---	---	---	---	---	---	---
14	Mazsaimniecību apbūves teritorija ārpus ciema teritorijas - DzSM	3000	0101; 0601	20%	70%	---	3000	---	---	---	---	---	---	---	---
15	Mazsaimniecību apbūves teritorija ārpus ciema teritorijas - DzSM	3817	0101; 0601	20%	70%	---	3817	---	---	---	---	---	---	---	---
16	Mazsaimniecību apbūves teritorija ārpus ciema teritorijas - DzSM	3100	0101; 0601	20%	70%	---	3100	---	---	---	---	---	---	---	---
17	Mazsaimniecību apbūves teritorija ārpus ciema teritorijas - DzSM	3030	0101; 0601	20%	70%	---	3030	---	---	---	---	---	---	---	---
18	Mazsaimniecību apbūves teritorija ārpus ciema teritorijas - DzSM	3556	0101; 0601	20%	70%	---	3556	---	---	---	---	---	---	---	---
19	Mazsaimniecību apbūves teritorija ārpus ciema teritorijas - DzSM	3469	0101; 0601	20%	70%	---	3469	---	---	---	---	---	---	---	---
20	Autotransporta infrastruktūras objekti - TR	4966	1101	---	---	208	4966	6	1149	850	968	2608	2553	---	---
21	Autotransporta infrastruktūras objekti - TR	6458	1101	---	---	---	6458	---	1546	1227	1276	3344	3367	22	---
Kopā	----------	70596	---	---	---	2035	70596	36	2695	2077	2244	5952	5920	22	885

Objekta izvietojuma shēma

Pieņemtie apzīmējumi:

- zonējuma robeža
- esošās uzmērītās īpašumu robežas
- esošās projektētās īpašumu robežas
- esošās ierādītās īpašumu robežas
- jaunveidojamo zemes vienību robežas
- 302 35 projektējamā ceļa nodalījuma josla ar koordinātu punktiem
- būvlaide - 6m
- apbūves līnija
- DzSM, TR Īpašuma izmantošanas veids saskaņā ar teritorijas plānojumu
- "1" jaunveidojamo zemes vienību Nr. pēc kārtas
- 3000 m² jaunveidojamo zemes vienību platības
- 7.06 ha esošo zemes vienību platības
- perspektīvā ēkas novietne
- projektējamā brauktuve
- projektējamais gājēju celiņš
- projektējamā tekne
- aizsargājama augu sugas - gada staipeķņa "Lycopodium annotinum" atradnes
- projektējamais ūdensvads ar projektējamo ugunsdzēsības hidrantu
- projektējamā kanalizācija
- projektējamais vidēja spiediena gāzes vads ar gāzes spiediena regulēšanas-uzskaites iekārtu (norādīta orientējoši)
- projektējamā pazemes elektronisko sakaru tīklu kabeļu kanalizācija ar sadales skapji (norādīts orientējoši)
- projektējamā 0.4kv elektrības kabeļu līnija ar projektējamo elektrosadales skapi (norādīts orientējoši)
- projektējamā 20kv elektrības kabeļu līnija
- TP projektējamā transformatora apakšstacija 20kv/0.4kv
- projektējamā ārējā apgaismojuma elektrības kabeļa līnija
- autoceļa nodalījuma josla
- publiskās ārtelpas teritorija
- ekspluatācijas aizsargjoslas teritorija gar valsts vietējiem un pašvaldību autoceļiem lauku apvidos (7312030303)
- navigācijas tehniskā līdzekļa aviācijas gaisa kuģu lidojumu drošības nodrošināšanai tālās ietekmes zona (7312070202)
- ekspluatācijas aizsargjoslas teritorija gar elektrisko tīklu kabeļu līniju (7312050201)
- ekspluatācijas aizsargjoslas teritorija gar pazemes elektronisko sakaru tīklu līniju un kabeļu kanalizāciju (7312040100)
- ekspluatācijas aizsargjoslas teritorija gar gāzesvadu ar spiedienu līdz 0,4 megapaskāliem (7312080101)
- ekspluatācijas aizsargjoslas teritorija ap ūdensvadu, kas atrodas līdz 2 metru dziļumam (7312010101)
- ekspluatācijas aizsargjoslas teritorija gar pašteces kanalizācijas vadu (7312010300)
- ekspluatācijas aizsargjoslas teritorija ap elektrisko tīklu transformatoru apakšstaciju (7312050500)
- ekspluatācijas aizsargjoslas teritorija ap krājbaseinu - 4m (7311040600)
- esošs aizberams grāvis
- 400 m² 404 m³ projektējamais ugunsdzēsības dīķis

Projektējamā ceļa nodalījuma joslas koordinātas

1	X=305234.12 Y=499256.81	29	X=305323.46 Y=499590.46
2	X=305242.02 Y=499259.91	30	X=305275.56 Y=499611.42
3	X=305258.50 Y=499297.57	31	X=305267.95 Y=499608.21
4	X=305255.41 Y=499305.47	32	X=305251.62 Y=499564.71
5	X=305244.42 Y=499310.28	33	X=305232.81 Y=499514.61
6	X=305242.70 Y=499306.34	34	X=305213.49 Y=499463.13
7	X=305237.98 Y=499308.41	35	X=305193.60 Y=499410.15
8	X=305239.70 Y=499312.35	36	X=305191.10 Y=499403.48
10	X=305208.23 Y=499326.12	37	X=305175.72 Y=499359.97
11	X=305158.69 Y=499347.79	38	X=305179.22 Y=499351.91
12	X=305197.32 Y=499454.22	39	X=305219.18 Y=499334.43
13	X=305220.76 Y=499516.64	48	X=305358.41 Y=499525.88
15	X=305245.55 Y=499582.69	49	X=305355.39 Y=499519.03
16	X=305258.99 Y=499618.47	50	X=305333.89 Y=499469.86
18	X=305266.03 Y=499637.22	51	X=305311.83 Y=499419.43
20	X=305275.07 Y=499633.82	52	X=305289.17 Y=499367.65
21	X=305279.78 Y=499622.67	53	X=305268.13 Y=499319.56
22	X=305327.80 Y=499601.66	54	X=305260.22 Y=499316.47
24	X=305375.98 Y=499580.58	302	X=305250.62 Y=499249.62
25	X=305383.89 Y=499583.66	38	X=305369.39 Y=499521.05
26	X=305404.82 Y=499631.11	902	X=305416.38 Y=499627.57
27	X=305374.21 Y=499561.70	20	X=305179.82 Y=499407.59
28	X=305371.13 Y=499569.60		

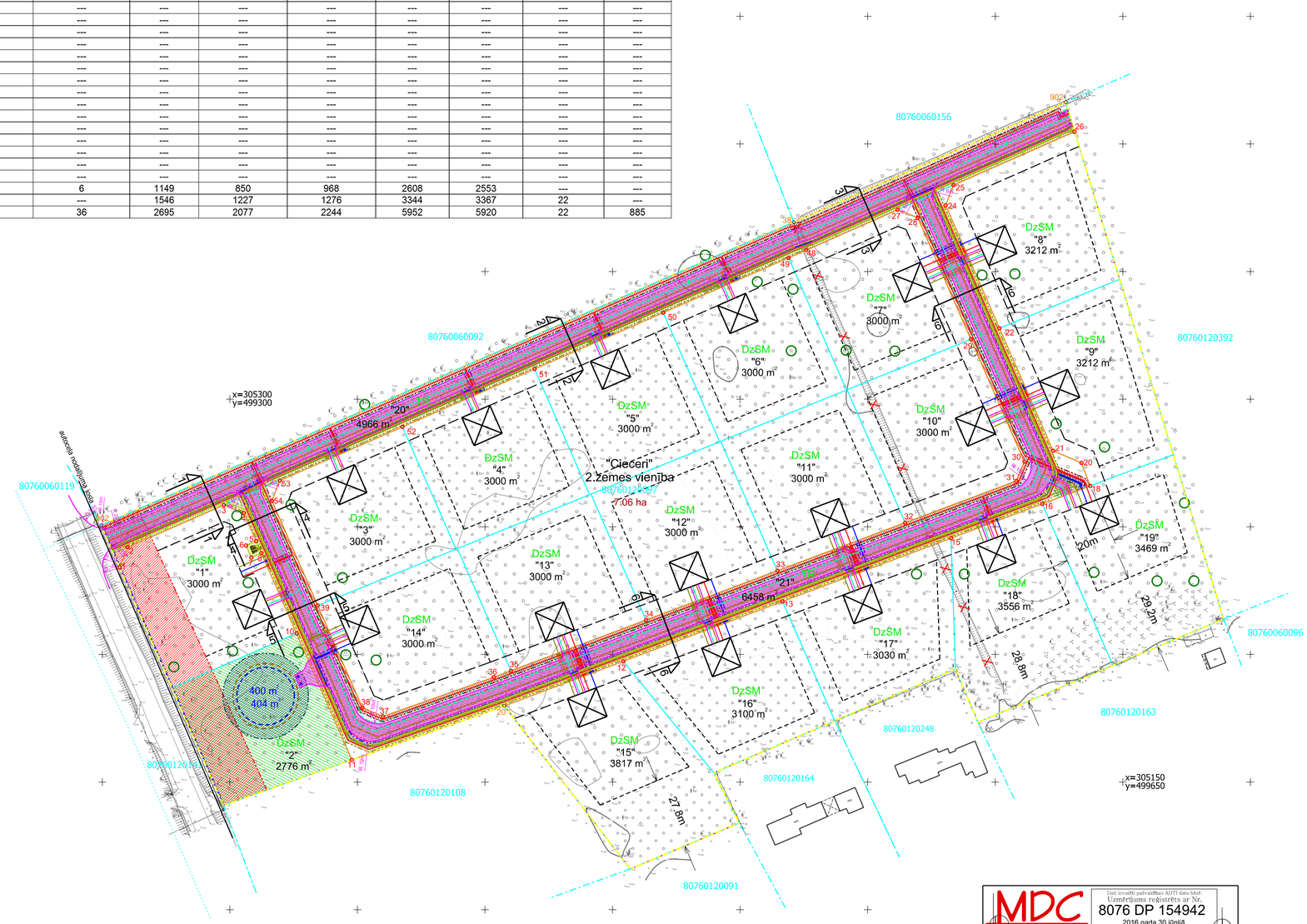

Projektējamā (Cieceru) ceļa šķērsprofils 1-1
M 1:250

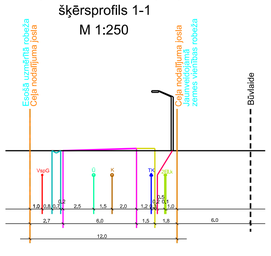

Projektējamā (Cieceru) ceļa šķērsprofils 2-2
M 1:250

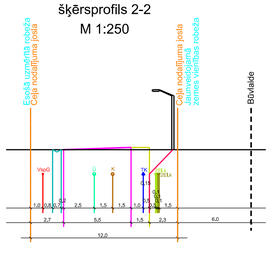

Projektējamā (Cieceru) ceļa šķērsprofils 3-3
M 1:250

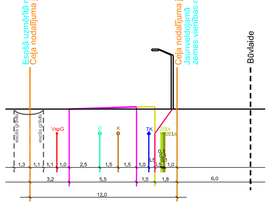

Projektējamā (Miera) ceļa šķērsprofils 4-4
M 1:250

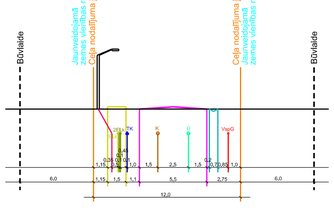

Projektējamā (Miera) ceļa šķērsprofils 5-5
M 1:250

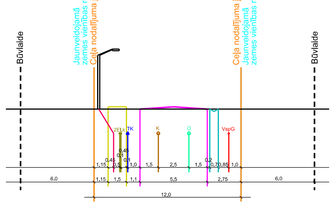

Projektējamā (Miera) ceļa šķērsprofils 6-6
M 1:250

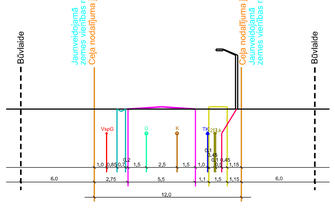

MDC
Dati ievadīti pašvaldības ADTI datu bāzē.
Uzmērījums reģistrēts ar Nr.
8076 DP 154942
2016.gada 30.jūnijā
SIA "Mērniecības Datu Centrs" Sarkandaugavas iela 26 k-b, Rīga, LV-1003
Tālr.+ 371 67496833 Fakss+ 371 67387183 e-pasts:info@adti.mdc.lv www.mdc.lv

Parcelācijas, apgrūtinājumu un inženierkomunikāciju plāns			Lapa 1	Lapas 1	Mērogs 1:1000
			TM projekcijas mēroga koeficients m=0.999600	
Pasūtītājs:			LKS-92 TM koordinātu sistēma Latvijas normālo augstumu sistēma (LAS-2005,5)	
Objekta adrese: "Cieceri" 2.zemes vienība, Mārupes novads				
Līguma pielikuma Nr:	Detālplānojuma projekts			
Detālplānojuma izstrādē paredzētie zemes ierīcības darbi atbilst normatīvo aktu prasībām, kas regulē zemes ierīcības projekta izstrādi.	Valdes priekšsēdētājs	M.Vilips		30.05.2016.
	Zemes ierīkotāja BA Nr.139	S.Gailīte		30.05.2016.

SIA "MC PLUSS"
Reģ. Nr. LV40103570123
Jur. adrese: Meža iela 7-9, Salaspils, Salaspils nov., LV-2169
Biroja adrese: Zemgaļu iela 8-211, Rīga, LV-1006
Tālr.: 20224664
e-pasts: info@mercentrs.lv